

Allgäu®



Das Honigdorf im Allgäu

Seeg

Honigdorf Magazin

Euer Magazin für Urlaub & Freizeit in und um Seeg

Drei Schlösser Blick
© T. Seeg - S. Thiel

Honigdorf & Erlebnisimkerei Seeg
Freizeitipps in Seeg
Gastronomie
Radfahren & Wandern
Wintersport
Zu Besuch bei den Königsschlössern

Ausflugstipps in der Region
Wissenswertes von A - Z
Veranstaltungen
Unterkunftsinfo
uvm.



Inhaltsverzeichnis

Honigdorf Seeg	4	Kunst & Kultur	52
Erlebnisimkerei Seeg	6	Museum der bayerischen Könige	54
Unsere Seeger Bio-Bienen	10	Festspielhaus Neuschwanstein	55
Bienen-Erlebnispfad	12	Burgenregion Allgäu-Außerfern	56
Bienchenspielplatz	14	Burgenwelt Ehrenberg	57
Minigolfanlage Seeg	15	Sport & Action	58
Rokokokirche St. Ulrich	16	AlpspitzCOASTER, -KICK & SPLASH	60
Heimatmuseum Seeg	18	Alpsee Bergwelt	61
Seeger Motte	19	Draußen aktiv & Natur	62
Moorigami - Moorallianz	20	Familie & Tiere	63
GPS-Bienen-Versteck	21	Floßfahrt auf dem Lech	64
Gastronomie in Seeg	22	Walderlebniszentrum Ziegelwies	65
Highlights in Seeg	24	Verschiedenes	66
Wandern	28	Regionaler Genuss	67
Bergbahnen, Hütten & Touren	30	Waldbrand Destillerie	68
Sport Zubehör, Verleih & Shops	31	Sennerei Lehern	69
Radfahren & Biken	32	Urlaub mit Hund	70
Wintersport	36	Unsere Veranstaltungen	71
Bergbahnen, Skilifte & Skischulen	39	Unsere Gästekarten	72
Schloss Neuschwanstein	42	allgäumobil & allgäuWLAN	73
Schloss Hohenschwangau	43	Unsere regionalen Kaufkarten	74
Euer Schlösser-Besuch	44	Allgäuweite Kaufkarten	75
Seen & Gewässer	48	Wissenswertes von A-Z	76
Wasserspaß	49	Eure Anreise zu uns	78
Forggensee-Schiffahrt	50	Findet Eure Unterkunft	79
Königliche Kristall Therme	51		

Honigdorf Seeg



Ein Dorf zum Schwärmen

Ein leises Summen liegt in der Luft. Sobald die ersten warmen Sonnenstrahlen auf die Erde treffen, erwacht das Honigdorf Seeg zum Leben und abertausende von kleinen geflügelten Wesen flitzen im Zickzack durch die Lüfte. Eifrig geht es dabei von Blüte zu Blüte, immer auf der Suche nach Nektar und wieder zurück zum Stock, wo der Rest des Volkes bereits gierig auf den süßen Blütensaft wartet. Denn schließlich ist er das Lebenselixier der kleinen Bienchen.

Von Bienchen & Blümchen

Was bei all der wilden Wuselei aber nicht vergessen werden sollte, ist, dass die Biene eines unserer wichtigsten Nutztiere und entscheidend für unser gesamtes Ökosystem ist. Ohne sie wäre unser heutiges Leben völlig anders, als wir es kennen, denn bei ihrer Suche nach Nektar tun die kleinen Bienchen etwas, das für uns und unsere Natur von immenser Bedeutung ist: sie bestäuben rund 80 % unserer Nutz- und Wildpflanzen und sorgen dafür, dass diese Früchte tragen.

Tradition seit einem Jahrhundert

Kurz nach seinem Amtsantritt in 1902 gründete Pfarrer Franz Josef Kolmsperger den Obstbau- und Bienenzuchtverein in Seeg. Durch Unterweisungen und Kurse wurden die künftigen Imker dabei auf die Bienenhaltung und Honiggewinnung vorbereitet. Lange Zeit war der Bienenzuchtverein Seeg sogar einer der stärksten im ganzen Landkreis. Und der Verein besteht bis heute.

Warum Honigdorf?

Doch wie kam es nun zu dem Namen "Honigdorf"? Nach Fertigstellung des Erweiterungsbaus der Autobahn A7 an Seeg vorbei, ging im Ort die Nachfrage der Gäste zurück. Infolgedessen kam dem Seeger Tourismusverein, gemeinsam mit ein paar lokalen Imkern, im Jahr 2009 die Idee, die Imkereitradition als Grundlage für die neue Tourismusstrategie des Ortes zu nutzen und diese zu dessen Alleinstellungsmerkmal zu machen.

Geburtsstunde der Erlebnisimkerei

Rund um das Thema Biene gab es zum damaligen Zeitpunkt bereits zahlreiche Einzelprojekte, die es nun zu bündeln galt. Auch drei neue Projekte sollten in diesem Zuge entstehen: eine Schauimkerei mit Verkaufs- und Lehrraum, ein Lehrpfad sowie ein Kinderspielplatz. Alle drei Projekte sollten die Themen Biene, Honig und Imkerei zentral in den Fokus rücken.

Gesagt, getan! Mit finanzieller Unterstützung durch eine LEADER-Förderung sowie unzählige Stunden ehrenamtlicher Arbeit, konnte die Erlebnisimkerei Seeg am 13. Juli 2013 zum ersten Mal ihre Türen öffnen. Seither erfahren Besucher hier alles über die Welt der Bienen sowie die Arbeit des Imkers.

Unsere Mission

Unsere Mission ist es, unseren Besuchern Wissen über die Biene zu vermitteln und ihnen aufzuzeigen, wie wichtig die Bienen sowie alle bestäubenden Insekten für uns und unsere Umwelt sind.

Erlebnisimkerei Seeg



Halli hallo,

schön, dass Ihr da seid! Wir sind Seebiene und Seebastian, die beiden Biennen aus dem Honigdorf Seeg.

Die Erlebnisimkerei ist das Herzstück unseres Honigdorfes und Heimat für über 800.000 Biennen. Pünktlich zum Start in die Saison 2025 wurde sie komplett umgestaltet, sodass Euch auf den knapp 220 m² Fläche ab sofort noch mehr Bienenwissen erwartet als bisher.

Dabei nehmen wir Euch mit auf einen spannenden Ausflug in unser Leben und unseren Bienenstock und tauchen dabei ganz tief ein in unsere honiggelbe Bienen-Welt.

Wir zeigen Euch, wie unser Leben und unsere Arbeit aussieht, warum wir so wichtig für Euch Menschen und die Natur sind und wie wir den Honig, das Bienenwachs sowie viele weitere tolle Produkte herstellen, die nicht nur für uns Bienen, sondern auch für Euch Menschen von Nutzen sind.

Begleitet uns in unser Bienenhaus, wo Ihr in unsere Bienenstöcke hineinschauen und uns bei der Arbeit über die Flügel spitzeln könnt.

Danach erklären wir Euch, wie die Arbeit unseres Imkers so aussieht, welche Gerätschaften er dafür verwendet und wie diese funktionieren.

Während den Öffnungszeiten könnt Ihr unsere Erlebnisimkerei jederzeit selbstständig erkunden.

Falls Ihr die Erlebnisimkerei lieber im Rahmen einer Führung besichtigen möchtet, findet Ihr alle Infos dazu auf den nachfolgenden beiden Seiten.

Wir freuen uns auf Euren Be(e)such!

Eure Seebiene & Seebastian

Hauptstr. 66 | 87637 Seeg
+49 (0)8364/9830-33 oder -57
info@seeg.de | erlebnisimkerei@seeg.de
www.seeg.de/erlebnisimkerei

"SUMMER-FEST"

Von Erlebnisimkerei & Heimatmuseum

20.07.2025

10 - 18 Uhr

- Erlebnisimkerei: Tag der offenen Tür
- Heimatmuseum: Museumstag mit trad. Handwerksvorführungen
- Kinder- & Rahmenprogramm
- Leckere Speisen & Getränke

Öffnungszeiten

14.04.2025 – 30.06.2025 &
01.09.2025 – 30.06.2026

So	Mo	Di	Mi	Do	Fr	Sa
					10 – 13 Uhr	
	13 – 17 Uhr					

01.07. – 31.08.2025

So	Mo	Di	Mi	Do	Fr	Sa
					10 – 13 Uhr	
	13 – 18 Uhr					

■ Geöffnet ■ Geschlossen

24. / 25. / 26. / 31.12. & 01.01. geschlossen!

Eintrittspreise

(Preise gültig bis 31.12.2025)

		Regulärer Preis	Mit Gästekarte
Große Bienen	ab 13 J.	9,- €	8,- €
Kleine Bienen	6 - 12 J.	6,- €	5,- €
Mini-Bienchen	0 - 5 J.	frei	
KÖNIGSCARD-Bienen	-	frei	



Wichtige Infos

- **Parken:** am unteren Teil der Nesselwanger Straße (ca. 250 m) oder an der Pfarrkirche St. Ulrich (ca. 350 m)
- **Eingang:** auf der Nordseite des Gebäudes bei der großen Sonnenblume
- **Bienenhaus & Bienengarten:** befinden sich hinter dem Haus. Sie sind über einen kurzen Fußweg (outdoor) in unter einer Minute erreichbar (ca. 50 m)

Führungen

- Allgemeine Führungen
- Kinder- & Familienführungen
- Sonderführungen:
 - Themenführungen (z. B. "Mit dem Imker im Bienenhaus", ...)
 - Exklusive Privatführungen (bis 8 Pers.)
 - Gruppen- & Vereinsführungen (ab 15 Pers.)
 - Führungen für Kindergärten, Grundschulen & weiterführende Schulen

Alle Termine sowie weitere Infos zu den Führungen, den Preisen & zur Anmeldung erhältst Du unter:



www.seeg.de/erlebnisimkerei



Unsere Seeger Bio-Bienchen

Was ist eigentlich Bio?

Bio ist der höchste bzw. strengste gesetzliche Standard der Landwirtschaft und Lebensmittelproduktion. Die EU-Öko-Basisverordnung 2018/848, die zugehörigen Durchführungsbestimmungen sowie die nationalen Gesetze in Deutschland legen genau fest, wie Bio-Lebensmittel produziert, kontrolliert, nach Europa importiert und gekennzeichnet werden. Sie gelten sowohl für pflanzliche und tierische Lebens- und Futtermittel aus ökologischer Landwirtschaft und Lebensmittelherstellung sowie für landwirtschaftsnahe Erzeugnisse wie z. B. Bienenwachs, etc.

Ökolog. Lebensmittelwirtschaft

Doch das ist längst noch nicht alles:

In der freien Marktwirtschaft geht es häufig primär um Gewinnmaximierung, Produktivitätssteigerungen oder quantitatives Wachstum. Die Folgen daraus sind gravierend: enorme Umweltbelastungen, ineffizienter Ressourcenverbrauch sowie wenig Interesse an einer ethischen Bewertung der Tier- und Ressourcennutzung.

Genau an diesem Punkt setzt die ökologische Lebensmittelwirtschaft an. Ihr Ziel ist es, auf allen Stufen der Wertschöpfungskette nachhaltig zu wirtschaften. Sie setzt sich selbst Handlungsmaßstäbe, um umwelt- und tiergerecht zu wirtschaften, Ressourcen zu schonen und qualitativ

hochwertige Lebensmittel zu erzeugen. Ein weiterer zentraler Faktor der ökologischen Lebensmittelwirtschaft ist, dass während des gesamten Wirtschaftsprozesses stets die Folgen des eigenen Handelns für die Umwelt, die Qualität, die Kunden und die Wirtschaftspartner mitbedacht werden.

Das heißt, dass die Wirtschaft in der Bio-Branche grundsätzlich als ein **System** verstanden wird, **in dem alle Partner so zusammenarbeiten, dass die Bedürfnisse aller befriedigt werden, ohne dass dies auf Kosten Einzelner oder der Umwelt bzw. der Tiere geschieht.** Und das ist doch ein erstrebenswertes Ziel, oder?

Unsere Bienchen sind Bio

Und genau aus den oben genannten Gründen haben wir, die Gemeinde Seeg, uns im Jahr 2024 dazu entschlossen, dass wir unseren Imkereibetrieb auf ökologische Bienenhaltung umstellen.

Damit möchten wir nicht nur sicherstellen, dass...

- ... unsere Kunden bei uns gesunde, schmackhafte und qualitativ hochwertige Produkte erhalten,
- ... unsere Produkte ökologisch und sozial korrekt erzeugt werden,
- ... auf eine umwelt- und ressourcenschonende Herstellung geachtet wird,
- ... und selbstverständlich auch das Wohl unserer Bienen im Mittelpunkt all unserer Tätigkeiten steht.

Bio-Imkerei - so gehts!

Wie genau die Bio-Umstellung unseres Imkereibetriebes abgelaufen ist, erklären wir Euch hier:

www.seeg.de/bio-imkerei

... Kontrolle ist besser

Zum Prozess der Bio-Zertifizierung gehören eine umfassende Dokumentation aller Betriebsabläufe sowie regelmäßige - das heißt mindestens einmal pro Jahr - angekündigte und unangekündigte Überprüfungen unseres Imkereibetriebes durch eine externe Kontrollstelle.

Diese Kontrollstelle kontrolliert sämtliche Betriebsabläufe und Herstellungsprozesse und stellt damit sicher, dass unser Betrieb die Vorgaben für einen ökologischen Imkereibetrieb erfüllt. Erst, wenn alle Voraussetzungen erfüllt sind, erhalten wir jedes Jahr erneut unsere Bio-Zertifizierung und dürfen unsere Produkte im Folge dessen auch weiterhin mit dem EU-Bio-Siegel auszeichnen.

Lohnt sich dieser Aufwand?

Wir als Honigdorf Seeg, mit unserer Erlebnisimkerei und unserem Imkereibetrieb, haben diese Frage für uns mit einem klaren „JA“ beantwortet.

Wir möchten mit gutem Beispiel voran gehen. Wir wollen nicht nur die Imker von den positiven Aspekten der Bio-Imkerei überzeugen, sondern auch alle Verbraucher darauf aufmerksam machen, dass Bio nicht nur ein aktueller Trend ist, sondern auch maßgeblichen Einfluss auf die Zukunft von uns Menschen, den Tieren sowie unserer Umwelt hat bzw. haben wird und damit definitiv ein **Gewinn für uns alle** ist.

Kennzeichnung

Ob ein Produkt auch wirklich Bio zertifiziert ist, erkennt Ihr am grünen EU-Bio-Siegel sowie an der Kontrollnummer (bei uns z. B.: DE-ÖKO-37).



Das EU-Bio-Siegel



Biene mit Pollen auf Blüte
© TI Seeg



Bienen-Erlebnispfad

Der Bienen-Erlebnispfad schlängelt sich einmal quer durch Seegs grüne Mitte, den sogenannten Dorfanger.

Er besteht aus 19 interaktiven und informativen Stationen, an denen Ihr viele interessante Dinge über die Bienen erfahrt: welche Arten es gibt, wie sie leben und arbeiten, wie sie miteinander kommunizieren und was sie zur Bestäubung unserer Bäume und Pflanzen beitragen.

An einer der Stationen könnt Ihr unter Beweis stellen, ob Ihr genauso stark seid wie eine Biene, an einer anderen, ob Ihr genauso schnell rennen könnt, wie eine Biene fliegen kann.

Der Bienen-Erlebnispfad ist ganzjährig geöffnet. Er ist frei zugänglich und damit jederzeit selbstständig begehbar.

Die Wege des Pfades sind zum Großteil asphaltiert, weswegen der Pfad auch gut mit dem Kinderwagen o. Ä. befahrbar ist.

Startpunkt

Wir empfehlen Euch an der Station 1 "Übersichtstafel an der Erlebnisimkerei" zu beginnen (Hauptstr. 66). Aber selbstverständlich könnt Ihr auch von einer beliebigen anderen Station aus in den Pfad starten.

Die Stationen

1. **Übersichtsplan Erlebnisimkerei**
2. Biene & Blumen, Heilpflanzen & Medizin
3. Biene & Leistung
4. Laufstrecke: Schnell wie eine Biene
5. Bienentänze
6. Bienenarten & Bienen-Bandolino
7. Das Leben einer Biene
8. Biene & Wasser
9. Trachtkalender
10. Biene & Streuobstwiese
11. Salbei Blütenbestäubung
12. Bestäubungsleistungsmaschine
13. Insekten- & Wildbienenhotel
14. Bienen, Energie & Umwelt
15. **Übersichtsplan Rathaus**
16. Biene & Literatur
17. Biene & Honig
18. Biene & Technik
19. Biene, Licht & Farben & Bienen-Memo





Bienchenspielplatz



Der Bienchenspielplatz ist das Highlight für die kleinen Bienechen. Im Zentrum steht das große Klettergerüst, das jede Menge Platz zum Spielen, Toben und Klettern bietet.

Auf der Seilbahn saust Ihr leicht wie eine Biene durch die Lüfte. Stellt Euer Gleichgewicht auf der großen Bienenwippe auf die Probe und seid die Ersten auf dem Kletter-Aussichtsturm, die sehen, wenn feindliche Bienen im Anmarsch sind. Im großen, wabenförmigen Sandkasten könnt Ihr tolle Bienenkörbe oder Bienenburgen bauen.

Weitere Attraktionen des Spielplatzes sind ein kleiner Wasserlauf, mehrere Rutschen, ein Karussell sowie Schaukeln und ein Bandolino, an dem Ihr Euer Bienenwissen unter Beweis stellen könnt.

Unser Tipp

Der Bienchenspielplatz, der Bienen-Erlebnispfad und die Minigolfanlage liegen direkt nebeneinander und lassen sich bei Eurem Besuch prima miteinander verbinden.

Minigolfanlage Seeg



Die Minigolfanlage liegt mitten im Kurpark, neben dem Bienchenspielplatz und grenzt an den Bienen-Erlebnispfad.

Besonderheit der Anlage ist, dass sie eine der wenigen Turnier-Minigolfanlagen im Allgäu ist. Mit ihren 18 gepflegten und regelmäßig sanierten Bahnen ist sie damit nicht nur für Hobby-Minigolfer, sondern auch für Profi-Spieler eine echte Herausforderung.

Zur Anlage gehören außerdem ein kleiner Kiosk mit gemütlichem Biergarten. Dort gibt es von Eis, Kaffee, kalten Getränken bis hin zu kleinen Brotzeiten alles, was das Minigolfer Herz begehrt.

Senkeleweg 13 | 87637 Seeg
+49(0)8364/9830-36 oder -33
www.seeg.de/minigolfanlage-seeg

* Nur bei trockener Witterung geöffnet!

Öffnungszeiten

April & Oktober: *

Mi. - So.:	13 - 17 Uhr
Mo. & Di.:	Ruhetag

Mai bis September: *

Di. - Sa.:	13 - 19 Uhr
So. & Feiertag	11 - 19 Uhr
Mo:	Ruhetag

Anlage von Nov. bis März geschlossen!

Preise (Saison 2025)

Erwachsene (ab 16 J.)	6,- € **
** mit Gästekarte	5,50 €
Kinder (6 - 15 J.)	3,50 €
Kinder (0 - 5 J.)	frei
KÖNIGSCARD-Gäste	frei



Rokokokirche St. Ulrich



Innenansicht Rokokokirche St. Ulrich
© TI Seeg - S. Thiel

Die Rokokokirche St. Ulrich ist ein wahres Kleinod und eine der bedeutendsten Rokokokirchen in Bayern. Aufgrund ihrer Ähnlichkeit mit der berühmten Wallfahrtskirche Wies bei Steingaden, wird sie gerne auch als „kleine Wies“ bezeichnet.

Die Kirche wurde vom berühmten Baumeister Johann Jakob Herkomer entworfen, dessen Vater und Großvater aus Seeg stammten. Herkomer, der auch die Kirche St. Mang in Füssen erbaute, war außerdem der Lehrmeister von Dominikus Zimmermann, Erbauer der Wieskirche.

Im Kirchenraum von St. Ulrich zeigt sich das Rokoko-Zeitalter von seiner schönsten Seite. Erstklassige Künstler haben hier ein Gesamtkunstwerk aus herausragenden Fresken und Altarbildern geschaffen. Darunter Johann Baptist Enderle und Balthasar Riepp, deren Fresken unter der Orgelempore noch aus dem Ende des 17. Jahrhunderts stammen.

An den Altären finden sich überlebensgroße Figuren von Ignaz Buder, imposante Stuckarbeiten von Andreas Henkel sowie der Taufsteindeckel von Peter Heel. Sämtliche Flächen der Kirche sind mit Rocaille-Ornamenten verziert und schaffen gemeinsam mit den Altären eine Einheit zwischen Architektur und Innenausstattung, die den Betrachter dem Himmel ein Stück näher bringen sollen.

Kirchenführungen

Infos & Termine findet Ihr hier:
www.seeg.de/veranstaltungen



Terrassenfriedhof

Auch der Friedhof, der an die Pfarrkirche angrenzt, ist besonders. Es handelt sich hierbei um einen sogenannten Terrassenfriedhof, da er - wie der Name bereits sagt - terrassenförmig in den Hang unterhalb der Pfarrkirche hineingebaut worden ist. Die gepflegte Friedhofsanlage gilt als eine der schönsten im Allgäu und so ist es nicht verwunderlich, dass sie hierfür vor einigen Jahren sogar eine Auszeichnung erhalten hat.

Kirchplatz 3 | 87637 Seeg
+49 (0)8364/272 | pg.seeg@bistum-augsburg.de
www.pg-seeg.de/pfarrkirche-st-ulrich-in-seeg/



Außenansicht St. Ulrich
© TI Seeg - S. Thiel

Heimatismuseum Seeg



Das Heimatismuseum Seeg beherbergt zahlreiche Artefakte, die Aufschluss über das Leben und Arbeiten in Seeg in den vergangenen Jahrhunderten geben.

Darunter befinden sich unter anderem eine handgefertigte Feuerwehrspritze von 1824, ein altes Kirchturmuhwerk sowie elf Kirchturmfenster, die bereits 1942 aus der Pfarrkirche St. Ulrich ausgebaut und umfassend restauriert wurden.

Auch die Rennskier der Epple-Schwester (gebürtige Seegerinnen) sind hier ausgestellt. Weitere Ausstellungsstücke sind Geräte aus der Land-, Forst-, Milch- und Hauswirtschaft sowie von bereits ausgestorbenen Handwerksbetrieben.


Hauptstr. 66 | 87637 Seeg
www.seeg.de/heimatismuseum-seeg

Öffnungszeiten	
16.04. - 19.10.2025	
Mi. & So.:	14 - 17 Uhr

Eintrittspreise (Saison 2025)	
Erwachsene (ab 13 J.)	3,- € *
* Mit Gästekarte	2,50 €
Kinder (6 - 12 J.)	1,- €
Kinder (0 - 5 J.)	frei
KÖNIGSCARD-Gäste	frei



Führungen	
Pro Person	3,- €
Termine für Führungen gibt es hier: www.seeg.de/veranstaltungen	



Altes Kirchturm Uhrwerk
© TI Seeg - S. Thiel



Seeger Motte



Auf der Seeger Motte residierten bis zum Ausgang des Mittelalters die Herren von Seeg, die Brüder Suuiker de Seekka und Gerboldus de Seekke. Auf ihrem Eigenbesitz, dem sogenannten Allod, erbauten sie sich eine stattliche zeitgemäße Holz- und Erdhügelburg, die sogenannte Motte.

Die zugehörige, leicht erhöhte Vorburg lag südöstlich des Burghügels und war durch einen Wassergraben geschützt. Der Burghügel umfasste einen Gipfeldurchmesser von 25 Metern und eine Höhe von 8,5 Meter. Er wurde einst von einer Palisade eingefasst, die den hölzernen Wohnbau umfriedete.

Dank aufwendiger Instandsetzung der, durch Hangerosion in ihrer Substanz beeinträchtigten Motte, zählt sie heute zu den anschaulichsten und besterhalte-

nen Exemplaren der Burggattung „Motte“ in ganz Deutschland.

Auch wenn sich die Motte heute in Privatbesitz befindet, lohnt sich ein Ausflug, um die Anlage von außen zu besichtigen.

Burgenregion Allgäu-Außerfern

Mit der Motte ist die Gemeinde Seeg Teil der Burgenregion Allgäu-Außerfern. Diese umfasst rund 43 Burgen, Ruinen, Schlösser und Stadtbefestigungen. Fast alle von ihnen können ganzjährig und kostenlos besichtigt werden. Weitere Infos dazu erhaltet Ihr auf Seite 56 und hier:
www.burgenregion.de



Moorigami - Moorallianz

Die Gemeinde Seeg ist Teil der Allgäuer Moorallianz, ein Naturschutz-Großprojekt für die Moore im Alpenvorland zw. Iller und Lech, mit dem Ziel, bedeutsame Lebensräume zu schützen und für zukünftige Generationen zu erhalten.

Mission der Moorallianz ist es, für den Schutz und Erhalt der Biodiversität in den Allgäuer Moorlandschaften zu sorgen und dadurch auch zum Klima- und Hochwasserschutz beizutragen.

In und um Seeg findet sich Außergewöhnliches in der Natur und der Landschaft. Ausgehend von der Idee einer gefalteten Wanderkarte sind unterschiedliche Aspekte zum Moor in die Landschaft „gefaltet“. Der Seeger Moorbahnhof ist dabei der ideale Info- und Ausgangspunkt für Euer Moorwander- und Raderlebnis.

Moorerlebnis-Touren

Radweg Lobachschleifen (10,5 km)
Idyllischer Radweg, vorbei an Streuwiesen, Mooren und dem natürlichen Fluss der Lobach (ca. 1 Std.).

5-Moorseen-Wanderung (13 km)
Abwechslungsreicher Weg über grüne, saftige Wiesen, durch Wälder und vorbei an den Seeger Seen (ca. 3 Std.).

Wiesleutener-Moos-Runde (6 km)
Wanderweg durch stille Moorwiesen und kühlen Wald, mit geringen Steigungen (ca. 2 Std.).

Touren & weitere Infos:



GPS-Bienchen-Versteck



Unser frecher kleiner Drohn Sebastian hat in ganz Seeg kleine Verstecke eingerichtet. Leider hat er jetzt vergessen wo genau sie sich befinden... Könnt Ihr ihm und Seebiene helfen, die **sechs** Verstecke wieder zu finden?

Dazu benötigt Ihr entweder Euer Smartphone oder ein GPS-Gerät (*ausleihbar in der Tourist-Information*).

In der Spalte rechts findet ihr die **Koordinaten**, die Euch zu den einzelnen Verstecken führen.

Die Ziffern hinter der **hellgrünen Eins (1)** benötigt Ihr für Euer **GPS-Gerät**. Sie geben Euch die Lage der Verstecke in **Grad und Minuten an**.

Hinter der **dunkelgrünen Zwei (2)** findet Ihr jeweils die Koordinaten (als **Dezimalgrad**) für die Navigation mit Eurem **Smartphone** via **Google Maps**.

An jedem Versteck ist eine Stanzzange angebracht. Mit deren Hilfe könnt Ihr die zugehörigen Stanzsymbole in der rechten Spalte ausstanzen.

Habt Ihr ein Versteck gefunden, könnt Ihr Euch anschließend eine kleine Belohnung in der Tourist-Information abholen.

Hinweise:

Die Streckenlängen sind immer auf dem kürzesten Weg gemessen. Ausgangspunkt ist dabei immer die Tourist-Info Seeg.

Bitte bleibt immer auf markierten Wegen. Die Verstecke befinden sich immer in nächster Nähe zu einem Wanderweg oder Aussichtsort.

1. Sebastians Grotte

1,7 km ab Tourist-Information
2,3 km zw. Versteck 1 & 2
(1) N 47° 39.264, E 10° 37.624
(2) N 47.6544, E 10.627067

Hier stanzen:



2. Sebastians Aussicht auf Seeg

1,7 km ab Tourist-Information
2 km zw. Versteck 2 & 3
(1) N 47° 39.726, E 10° 36.897
(2) N 47.6621, E 10.61495



3. Sebastians große Glocke

2 km ab Tourist-Information
2,3 km zw. Versteck 3 & 4
(1) N 47° 40.098, E 10° 36.198
(2) N 47.6683, E 10.6033



4. Sebastians Moor- & Seeblick

1,7 km ab Tourist-Information
1,8 km zw. Versteck 4 & 5
(1) N 47° 39.696, E 10° 35.647
(2) N 47.6616, E 10.594117



5. Sebastians Badeplatz

2,5 km ab Tourist-Information
2,5 km zw. Versteck 5 & 6
(1) N 47° 39.134, E 10° 34.729
(2) N 47.652233, E 10.578817



6. Sebastians Bergblick

1,3 km ab Tourist-Information
3 km zw. Versteck 6 & 1
(1) N 47° 38.889, E 10° 35.864
(2) N 47.64815, E 10.597733



Gastronomie in Seeg



Restaurant Platzhirsch

Mo. + Di.	Ruhetag	
Mi. - Fr.	17 - 21 Uhr	warme Küche
Sa.	11:30 - 14 Uhr 17 - 21 Uhr	warme Küche
So.	11:30 - 21 Uhr (14 - 17 Uhr: Brotzeiten + Kuchen)	warme Küche

- Mit Biergarten / Terrasse
- Auch vegetarische Gerichte

Hauptstr. 39 | 87637 Seeg
+49(0)8364/9830-70 | info@platzhirsch-seeg.de
www.platzhirsch-seeg.de



Landhotel Seeg

Täglich	7:30 - 10 Uhr	Frühstück *
Täglich	14 - 17 Uhr	Kaffee
Täglich	17:30 - 21 Uhr	Abendessen
Sonntags 29.11.2024 - 25.10.2025	12 - 14 Uhr	Mittagessen à la carte

- *Externe Gäste: Anmeldung erforderl.

Wiesleutener Str. 9 | 87637 Seeg
+49(0)8364/880 | info@landhotel-seeg.de
www.landhotel-seeg.de



Gastronomie in Seeg



Schmiedwirt

Mo.	Ruhetag	
Di. - Fr.	11 - 13:30 Uhr	Mittagessen
Do. - Sa.	17 - 20:30 Uhr	Abendessen
Di. - Fr.	11 - 13:30 Uhr	Take away
Do. - Sa.	17 - 20:30 Uhr	

- Mit schönem großem Biergarten
- Auch vegetarische Gerichte

Kirchplatz 2 | 87637 Seeg | +49(0)8364/234
schmiedwirt1876@gmail.com
www.schmiedwirt.net



Bäckereien in Seeg

- **Bäckerei Jost** (Bahnhofstr. 2)
Mo. - Fr.: 6:30 - 18 Uhr
Sa.: 6:30 - 12:30 Uhr
- **Backstube Iqbal** (Hauptstr. 52)
Di. - Fr.: 6 - 15 Uhr
Sa.: 6 - 12 Uhr
- **Bäckerei im Feneberg** (Hauptstr. 54a)
Mo. - Fr.: 7 - 19 Uhr
Sa.: 7 - 18 Uhr

Ristorante-Pizzeria „Da Luigi“

Mi.	17:00 - 22 Uhr
Do. - Di.	11:30 - 14 Uhr 17:30 - 22 Uhr

- Italienisches Restaurant
- Speisen auch zum Mitnehmen
- Auch vegetarische Gerichte

Hauptstr. 62 | 87637 Seeg
+49(0)8364/9856010

Alpe Beichelstein

ab 07.02.2025 wieder geöffnet!

Mo. - So.	ab 11 Uhr
Di.	Ruhetag

- Warme Speisen, Brotzeiten & Suppen, Kaffee & Kuchen
- Vegetarische Speisen
- Sonnenterrasse mit Panoramablick

Beichelstein 1 | 87637 Seeg
www.alpe-beichelstein.de



Restaurant Schwaltenweiher

Vorsaison	Mo.	Ruhetag
	Di. - So.	10:30 - 21:30 Uhr
Hauptsaison + Ferien	täglich	10:30 - 21:30 Uhr

- Direkt am Schwaltenweiher
- Auch vegetarische & vegane Gerichte

Schwalten 2 | 87637 Seeg | +49(0)8364/416
info@schwaltenweiher.de
www.schwaltenweiher.de



Weitere Gastronomiebetriebe

Wald	hensel's kochbar, Walder Käskuche, Walder Weiher Kiosk
Rückh.	Bäckerei & Café Lipp
Lengenwang	Gasthof Goldener Adler, Bäckerei Kraus, Bäckerei Schwarz
Eisenberg	Hotel Restaurant Bären, Landhotel Gockelwirt, Mariahilfer Sudhaus, Hotel Christine, Beim Seelenwirt, Pension Pfeffermühle...
Hopferau	Schloss zu Hopferau, Gasthaus zum Hirsch, KäseAlp...
Roßhaupten	Landgasthof Haflinger Hof, Beim Lipp Landgasthof & Hotel, Pizz. Taormina, Café Bistro Vis-à-Vis...
Nesselwang	Hotel Nesselwanger Hof, Ristor. Pizz. Il Castello, Pizz. Il Borgo, Brauerei-Gasthof Bären, Gasthaus Hasen, Sportheim Böck...
Pfronten	Gasthof Adler, Braugasthof Falkenstein, Alpenhotel Krone, Alpina Pfronten, Dorfwirt...
Rieden a. Forgensee	Ristor. Da Piero, Gasthof Rössle, Ristor. Pizz. Il Gambero, Landhotel Schwarzenbach, Café Maria...

Porta Pizza

Mo.	Ruhetag
Di. - Do.	11 - 13 Uhr 16 - 21 Uhr
Fr. - So. & Feiertag	16 - 21 Uhr

- Abhol- & Lieferservice; Bestellung per WhatsApp möglich: +49(0)174/713803
- Auch vegetarische Gerichte

Bahnhofstr. 2 | 87637 Seeg
+49(0)8364/9849590
www.portapizzaseeg.de



Urlaub mit Genuss
© TG Südl. Allgäu - Th. Jörg

Landhaus Grobert

Aktuelle Öffnungszeiten:
www.landhaus-grobert.de

- Regionale Gerichte & Schmankerl, auch vegetarische Gerichte
(Bitte rechtzeitig Tisch reservieren!)
- Frühstück (mit Voranmeldung!)

Im Laich 3 | 87637 Seeg | +49(0)8364/1263
info@landhaus-grobert.de
www.landhaus-grobert.de



Highlights in Seeg



Bavaria Ballonfahrten

- Erlebt den Sonnenaufgang bei einer Fahrt mit dem Heißluftballon
- Fahrt „Königswinkel“: 1 - 1,5 Std. (ganzjährig, außer Mo.)
- Fahrt „Tipp“: 1 - 1,5 Std. (Mai - Sept.; Di., Mi., Do., außer Feiertags)

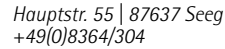
Hitzlerieder Str. 15 | 87637 Seeg
+49(0)8364/986068
info@bavaria-ballon.de
www.bavaria-ballon.de



Bärbel's Käsladen

- Allgäuer Käsespezialitäten aus den umliegenden Käsereien
- Internationale Käsesorten
- Bio-Weine, Öle, Honig, Steinsalz, Gewürze, Suppen & Tees
- Geschenke

Hauptstr. 55 | 87637 Seeg
+49(0)8364/304



Bali Home Spa

- Trad. Indonesische Massagen
- Massagen für Körper & Geist
- Spezialmassagen
- Verwöhnmassagen
- Peelings & Fußpflege

Nesselwanger Str. 4 | 87637 Seeg
+49(0)174/7863398
balihomespa@web.de
www.balihomespa.de



Studio Schwerelos

- Naturkosmetik, Gesichtsbearbeitungen, Mikro-Needling
- Abnehm- & Stoffwechsellkuren, Entgiftung
- (Wellness-) Massagen

Nesselwanger Str. 10 | 87637 Seeg
+49(0)170/3529477
studio-schwerelos@gmx.de
www.studioschwerelos.de



Holzkunst Michael Ledel

- Nachhaltige Lampen, Möbel & Wohnaccessoires, Unikate
- Aus recyceltem Natur-, Alt- oder Schwemholz
- Termine nach telefon. Vereinbarung

Kirchplatz 2 | 87637 Seeg
+49(0)170/5828718
michael@holzkunst-ledel.de
www.michael-ledel.de/holzkunst-ledel/



ErNa . Erlebnis-Naturhof

- Ziegentrekking, Ziegenkräutertouren & Ziegenspaziergänge
- Mini-Fotoshootings mit Ziegen
- Workshops: Salben herstellen; Permakultur; mit Pflanzen färben...

Lobacherviehweide 22 | 87637 Seeg
+49(0)152/085401707
erlebnismaturhof-erna@web.de
www.erlebnismaturhof-erna.de



Diana Wünsch Alpenmassage

- Ganzkörper-, Wirbelsäulen-, Rücken-, Hand- / Fußrelaxzonen-, Kopf- / Gesichts-, Meridian-, Aromaöl-Massage
- Massagen für werdende Mütter
- Kosmetische Lymphdrainage

Hauptstr. 64 | 87637 Seeg
+49(0)152/31784160
alpen-massage@gmx.de
www.alpen-massage.de



Haus Ried 1

- Lilo Lenz: Gesundheitspraxis BfG; Meditation & Spirituelle Begleitung
- Sabine Schubert: Heilpraktikerin für Psychotherapie
- Joy Gabrielle: Spirituelles Coaching - Berufung & HerzErwachen

Ried 1 | 87637 Seeg
+49 (0)8364/7089683 | www.lilo-lenz.de
+49(0)151/52297737 | www.RaumzumAnkommen.de
+49(0)157/36697590 | joygabrielle@posteo.de

Hundeschule Allgäu wohl fühlen & erleben

- Geführte Hundewanderungen mit Trainingseinheiten
- Einzelstunden, Kurse & Seminare
- Parcours & Rallye Obedience
- Hundepplatz & Fahrtengelände

Enzenstetten 6 | 87637 Seeg
+49(0)8364/9854629
info@hundeschule-wohlfuehlen-erleben.de
www.hundeschule-allgaeu.de



Haare & Nägel in Seeg

- Tamara Janke Hair, Beauty, Barber
Lohmühlweg 6, +49(0)8364/9856111
- Petra's Frisierstube
Burgstallweg 21, +49(0)8364/8486
- Friseursalon Christine
Kirchplatz 6, +49(0)8364/1374
- Nagelstudio Chiara Vespa
Lohmühlweg 6, +49(0)151/51919831

Tanja Angerer feel.the.mountains

- Bergwanderführerin, Yoga-Lehrerin & Skilehrerin
- (Mehr-) Tageswandertouren
- Touren mit Yoga, mit Kindern, individuelle Touren

87637 Seeg | +49(0)171/5806761
tanjaangerer@gmx.de
www.tanjaangerer.de



Wilde Alpentouren

- Geführte Tages-, Halbtages- & Mehrtageswanderungen
- Alpenüber- & Alpendurchquerungen
- Geführte Skitouren & Kurse
- Termine & Anmeldung:
www.wilde-alpentouren.de

87637 Seeg | +49(0)8364/2379980
info@wilde-alpentouren.de
www.wilde-alpentouren.de







Wandern

Wandern gehen, in der Region, die bereits Märchenkönig Ludwig II. zu seinem berühmten Schloss Neuschwanstein inspiriert hat... Das klingt großartig? Dann seid Ihr bei uns genau richtig.

Inmitten von grünen Wiesenflächen und zwischen zahlreichen Hügeln und Gewässern, könnt Ihr das weitläufige Wanderwegenetz unserer Region erkunden.

Die drei großen Schlosspark Etappenwege sowie die 32 Ortsrouten bieten Euch jede Menge Auswahl an abwechslungsreichen Tages- und Halbtageswanderungen.

Einer der drei Etappenwege ist die Logenplatz-Route, die in Seeg startet und endet. Daneben finden sich in und um Seeg unzählige Wege, die nicht nur zum Wandern, sondern auch zum Spazieren, Walken oder Joggen einladen.

All unsere Touren werden dabei in regelmäßigen Abständen strengen Qualitätskontrollen unterzogen.

Wanderwege-Beschilderung

Zielwegweiser Wandern (an wichtigen Kreuzungen)

Schwierigkeitsgrad: ● leicht
● mittel
● schwer



Zwischenwegweiser (auf der Strecke)



Schlosspark Logenplatz-Route



- Gesamtlänge: 124 km
- Steigung: 2.345 hm
- 9 Etappen
- Start & Ziel: in Seeg



Kürzere Touren & Rundwege

- **Bienen-Erlebnispfad (s. Seite 12)**
1 km | 10 hm | 1,5 h
Im Kurpark; asphaltierter Fußweg (für Kinderwagen & Rollstuhl geeignet)
Parken: Parkplätze im Ortskern
- **Naturpfad Senkele**
3 - 5 km | 250 hm | 0,5 - 1,5 h
Parken: Waldparkplatz an der Kreisstraße
OAL zwischen Seeg & Roßhaupten
- **Allgäuer Bier-Käse-Wanderung**
2,9 km | 43 hm | 1 h
Parken: Sennerei Lehern, Mariahilfer Sudhaus, Parkplatz Auenhalle
- **Drachenweg Roßhaupten**
2,2 km | 111 hm | 1,25 h
Parken: am Kurpark Roßhaupten
- **Kleeblattwege Lengenwang**
3,6-8,5 km | 30-80 hm | 1 - 1,75 h
Parken: Bahnhof Lengenwang
- **Besinnungsweg GE(h)ZEITEN**
3,7 km | 50 hm | 1,5 h
Parken: Parkplatz Rindegger Tanne, Nesselwang
- **Burgenwanderung Eisenberg**
5,4 km | 247 hm | 2 h
Parken: Rathaus Eisenberg, Wanderparkplätze zw. Zell & Eisenberg, in Zell

Längere Touren

- **Höhenrundweg Senkele (Seeg)**
11,5 km | 220 hm | 3,25 h
Parken: Bahnhof Seeg
- **Lechschleife 8 "Königsschlösser-Runde" (Füssen/Hohenschwangau)**
14,2 km | 525 hm | 5 h
Parken: Lechfall Tiroler Straße, Hohenschwangau Alpseestraße
- **Seenglück-Runde (Hopfen am See)**
14,1 km | 134 hm | 3,75 h
Parken: Hopfensee Uferstraße
- **Bilderbuchwanderung am Forgensee (Rieden am Forgensee)**
13,7 km | 93 hm | 3,5 h
Parken: August-Geier-Straße, St. Urban
- **Königstraum (Pfronten)**
18 km | 716 hm | 4,5 h
Parken: Bahnhof Pfronten-Ried
- **Drachenblick (Pfronten)**
13,7 km | 262 hm | 3,75 h
Parken: Bahnhof Pfronten-Ried

Weitere tolle Touren:

- **Wandertrilogie Allgäu:**
Wiesengänger-, Wasserläufer- & Himmelsstürmer-Route
- **Schlosspark:**
Idyllegarten-Route & Königsalpen-Route
- König-Ludwig-Weg
- Lech-Erlebnispfad
- Lechweg

Kartenmaterial, Toureninfos uvm. erhalten
Ihr in unserer Tourist-Information oder
unter: www.seeg.de

Bergbahnen, Hütten & Touren

Sport Zubehör, Verleih & Shops

Bergbahnen Sommer

Nesselwang	Alpspitzbahn
Pfronten	Breitenbergbahn
Schwangau	Tegelbergbahn
Buching/Habl.	Buchenbergbahn
Oberjoch	Bergb. Hindelang-Oberjoch
Immenstadt	Alpsee Bergwelt, Mittagbahn Immenstadt
Bad Hindel.	Hornbahn Hindelang
Oberstdorf	Oberstdorf Kleinwalsertal Bergbahnen: Walmdinghorn, Heuberg, Ifen, Nebelhorn, Söllereck, Fellhorn, Kanzelwand
Bolsterlang	Hörnerbahn Bolsterlang
Ofterschwang	Bergbahnen Ofterschwang-Gunzesried
Oberstaufen	Hündle & Imberg Bergb.
Tannheim (AT)	Tannheimer Bergbahnen: Tannh., Schattwald, Zöblen
Höfen (AT)	Bergwelt Hahnenkamm
Grän (AT)	Sonnenbergbahnen Grän - Füssener Jöchle

Hütten & Almen

Seeg	Alpe Beichelstein (siehe Seite 22)
Eisenberg	Alpe Kögelhof, Schlossbergalm
Nesselwang	Sportheim Böck, Bergchalet Kronenhütte, Enzianstube
Pfronten	Hüdeleskopfhütte (vegetar.), Kappeler Alp, Ostlerhütte, Bärenmoosalpe, Berghaus Allgäu, Dinslerhütte, Edelsberghütte, Hochalphütte, Kalbelehof Alpe, Scheiber Alm, Tiroler Stadl
Rieden a. F.	Faulenseehütte
Halblech / Buching	Buchenberg Alm, Kenzenhütte, Almstube Trauchgau
Schwangau	Bleckenau, Drehhütte, Reith-Alpe, Tegelberghaus, Rohrkopfhütte
Aitrang	Seealpe am Elbsee
Ruderatsh.	Bergmang Alpe
Vils (AT)	Bad Kissinger Hütte, Salober Alm

gesund & aktiv Roswitha Kartschewski

- Halbtages-, Tages- & Mehrtageswandertouren; Schneeschuh- & Winterwandertouren
- E-Bike- & E-Mountainbiketouren, Fahrtechniktraining
- Individuelle Touren auf Anfrage

87663 Lengenwang | +49(0)160/6533376
hofmann.roswitha@t-online.de
www.genusstouren-allgaeu.de



Wilde Alpentouren

- siehe Seite 25
- 87637 Seeg | +49(0)8364/2379980
info@wilde-alpentouren.de
www.wilde-alpentouren.de



Tanja Angerer feel.the.mountains

- siehe Seite 25
- 87637 Seeg | +49(0)171/5806761
tanjaangerer@gmx.de
www.tanjaangerer.de



K = Kaufen / L = Leihen

Ort	Name	K = Kaufen / L = Leihen																
		Sportkleidung & -Ausrüstung	Wandern	Fahrräder	Mountainbike	E-Bike	Gravelbike	Renntad	Touren-/Trekkingr.	Bike-Service/Rep.	Skiausrüstung	Snowboards	Tourenski	Langlaufski	Ski-Service	Schneeschuhe	Schlitzen/Rodel	Schittschuhe
Seeg	Rubi Sport	K	K	K	K	K	K	K	K	Ja	K	-	K	K	Ja	K	K	K
Lengenwang	Andi's Fahrradwerkstatt	-	-	K	-	K	-	-	K	Ja	-	-	-	-	-	-	-	-
Nesselwang	Bergsport Martin	K	K	L	L	L	-	-	L	Ja	K	K	L	L	Ja	K	K	-
	Sporthaus Baronseel	K	K	-	-	-	-	-	-	-	L	-	-	L	-	L	-	-
Rückholz	Nesselwanger Fahrradladen	-	-	K	K	K	-	-	-	-	-	-	-	-	-	-	-	-
	Bikeshop Rückholz	-	-	K	K	K	-	-	K	-	-	-	-	-	-	-	-	-
Wald	Walder Bikeservice	-	-	K	K	K	-	-	-	Ja	-	-	-	-	-	-	-	-
Hopferau	Fahrrad-Verleih	-	-	K	K	K	-	-	K	Ja	-	-	-	-	-	-	-	-
Pfronten	Sport Manhard by Sport Schindele	K	K	K	K	K	K	K	K	Ja	K	K	K	K	Ja	K	K	K
	Sport Kolb	K	K	K	K	K	-	-	K	-	K	K	K	K	Ja	K	K	-
Hopfen am See	Flori's Radl- & Ski Verleih	-	-	L	L	L	L	L	L	Ja	L	L	-	L	Ja	-	L	L
	Leone Bike	-	-	L	L	L	-	-	L	-	-	-	-	-	-	-	-	-
	Bike Füssen Fahrradverm.	-	-	L	L	L	-	-	L	Ja	-	-	-	-	-	-	-	-
Füssen	NORDWAND sports	K	K	-	-	-	-	-	-	-	-	-	K	-	Ja	K	-	-
	Easy-Tours Füssen	-	-	K	K	K	-	K	K	-	-	-	-	-	-	-	-	-
	FOC Füssen Outletcenter	K	K	Großes Outletcenter mit Bekleidung & Zubehör v. namhaften Marken für fast alle Sportarten; + Hochseilgarten Füssen														
Schwangau / FÜS	Ski-Sport Luggi	K	K	K	K	L	K	-	K	Ja	L	L	K	L	Ja	L	L	-

Radfahren & Biken

Dank seiner zentralen Lage im Landkreis Ostallgäu und dank des gut ausgebauten Radwegenetzes in der Region, ist Seeg der ideale Ausgangsort für Radtouren jeglicher Art und Schwierigkeit.

Die Schlossparkrunde ist die Highlight-Tour des Landkreises und besteht aus fünf Etappen. Daneben gibt es 13 tolle Regionalrouten mit unterschiedlichen Streckenlängen und Schwierigkeitsgraden. Eine davon ist der Emmentaler Radweg. Er startet und endet in Seeg und nimmt Euch mit auf eine Reise, auf den Spuren des Allgäuer Käses.

Unsere Touren werden strengen Qualitätskontrollen unterzogen. Alle Wege werden in regelmäßigen Abständen überprüft, sodass Euch bei uns, neben qualitativ hochwertigen Radwegen, auch eine

ausgezeichnete Wegebeschilderung erwartet.

Radwege-Beschilderung

**Zielwegweiser
Regionalrouten & Radfernwege**
(an wichtigen Kreuzungen)

Seeg	11	km
Lengenwang	5,3	km

Routenwegweiser
Für Regionalrouten & Radfernwege

Zwischenwegweiser
(auf der Strecke)

Schlossparkrunde

- 219 km | 5 Etappen
- Start & Ziel: in Füssen



- **Emmentaler Radweg**
49,1 km | 345 hm
Seeg - Hitzleried - Lengenwang - Wald - Rückholz - Dederles - Schwarzenbach - Eisenberg - Hopferried - Hopferau - Unterlangegg - Seeg
- **8-Seen-Runde**
25,6 km | 206 hm
Nesselwang - Schneidbach - Hirschbühl - Rückholz - Holzleuten - Trollen - Luimoos - Schwalten - Schwarzenbach - Hertingen - Nesselwang
- **Burgen- & Schlösserrunde**
43,2 km | 343 hm
Füssen - Hohenschwangau - Unterpinswang - Vils - Pfronten - Zell - Eisenberg - Hopferau - Hopfen am See - Füssen
- **Forggensee-Runde**
30,0 km | 120 hm
Füssen - Rieden a. Forggensee - Roßhaupten - Greith - Hegratsried - Schwangau - Füssen

Weitere tolle Touren:

- Radrunde Allgäu
- Wertach erleben
- Lech-Radweg

E-Bike-Ladestationen

Zw. Rathaus & Tourist-Info Seeg;
+ an vielen Rathäusern in der Region

Bike-Verleihs & Werkstätten:

Siehe Seite 31

Mountainbiken = Naturbiken

Mountainbiken heißt bei uns "Naturbiken Allgäu / Tirol". Warum? Weil bei uns nicht nur das Biken an sich, sondern auch der respektvolle und achtsame Umgang mit der Natur sowie allen Mit-Lebewesen im Vordergrund steht.

www.allgaeu.de/draussen/rad/naturbiken



- **Weier- & Burgenrunde (MTB)**
30 km | 2:50 h | 481 hm
Start: Parkplatz TSV Seeg (Sportplatz)
Ziel: Parkplatz Rückholz
- **Hopferwald-Senkele-Runde (MTB)**
25 km | 2:50 h | 362 hm
Start: Kurpark Roßhaupten
Ziel: Wanderparkplatz Höllmühle, Rieden am Forggensee

Mountainbike-Beschilderung

Zielwegweiser Mountainbike
(an wichtigen Kreuzungen)

Schwierigkeitsgrad: leicht
 mittel
 schwer

Senkelekopf	2,5	km
Alpe Beichelstein	0,7	km

Zwischenwegweiser
(auf der Strecke)



Kartenmaterial, Toureninfos uvm. erhaltet
Ihr in unserer Tourist-Information oder
unter: www.seeg.de



Unterwegs mit dem Mountainbike
© TG Südl. Allgäu - Chr. Greither





Wintersport



In den Wintermonaten zeigt sich die Region von ihrer anderen Seite: die Luft wird klarer und kälter, die Tage werden kürzer, es wird immer stiller und nach und nach kehrt Ruhe ein. Die ersten Flocken fallen leise vom Himmel und hüllen die Welt in ein glitzerndes Winterkleid.

Auch wenn viele in dieser Jahreszeit den Drang verspüren, sich in eine dicke Decke zu kuscheln, so lockt das Draußen nach wie vor mit zahlreichen Abenteuern.

Die Winterwanderwege in und um Seeg laden zu ausgedehnten Spaziergängen, Winterwanderungen oder Schneeschuhwanderungen ein.

Aber auch der Langlaufsport erfreut sich bei uns großer Beliebtheit. Sobald Frau Holle die Region mit ausreichend Schnee versorgt hat, werden fleißig die Loipen gespurt und wer möchte, kann sich dann beim klassischen Langlauf oder beim Skating verausgaben.

In der näheren Umgebung finden sich große und kleine Skigebiete, die einen kurzweiligen Skitag versprechen. Aber auch Skitourengeher kommen in der Region auf ihre Kosten.

Daneben gibt es in den Nachbarorten verschiedene Rodelstrecken und Schlittenberge, die erkundet werden wollen.



Loipen

- **Loipe Se1** (leicht)
5 km | Diagonal- & Skatingloipe
Rundkurs ab Seeg; in Nordrichtung nach Aleuthen, dann in südlicher Richtung über Seeweiler zurück zum Ausgangspunkt
Einstiegsmöglichkeiten: Seeger See
- **Loipe Se2** (mittel)
6 km | Diagonal- & Skatingloipe
Einstieg in Aleuthen, dann 2,5 km in westl. Richtung, dann in südl. und östl. Richtung über Luimoos zurück zum Start
- **Loipe Se3** (mittel)
4 km | Diagonal- & Skatingloipe
Einstieg: Ottener Straße in Rückholz; der Rundkurs führt über Batzengschwenden zum Ausgangspunkt zurück
- **Loipe Le1** (leicht bis mittel)
6,4 km | Diagonal- & Skatingloipe
Ausgangspunkt und Parkmöglichkeit: TSV-Heim in Lengenwang
- **Loipe Le2** (leicht bis mittel)
4,9 km | Diagonal- & Skatingloipe
Ausgangspunkt zwischen Luttenried und Pflaubäumen mit Parkmöglichkeit
- **Loipe Le3** (mittelschwer)
4 km | Diagonal- & Skatingloipe
Ausgangspunkt und Parkmöglichkeit: am Schützenheim in Lengenwang
- **Loipe Wa1** (mittel)
8,4 km | Diagonal- & Skatingloipe
Rundkurs mit Start in Wald über Wimberg, Kaufmanns, Wetzlers zurück zum Ausgangspunkt; Einstieg auch bei Holzleuten
Parkplatz: WaldHalla
- **Loipe Wa2** (mittelschwer)
6,5 km | Diagonal- & Skatingloipe
Einstieg zwischen Wimberg und Kaufmanns, dann nach Süden weiter über Klosterhof bis zur Se3 und von dort zurück zum Ausgangspunkt; Einstieg auch bei Holzleuten

Winterwandern

Rundweg Jodquelle - Burk (8,5 km)

Ausgangspunkt: Moorbahnhof Seeg
Den Bahnübergang überqueren - ostwärts an der Bahnhofstraße entlang bis zum Ortsausgang dem Fußgängerweg folgen - am Ortsausgang auf gegenüberliegende Straßenseite auf dem Fuß- & Radweg nach Riedegg ostwärts weiter - ein kurzes Stück die Straße entlang, die Lobach überqueren und beim Wegweiser beim Steinbruch (früherer Kalkofen) links abbiegen - nach ein paar Schritten kommt rechter Hand ein Wegweiser zur Mariengrotte - weiter nach rechts bis zu einem Einzelhof - an diesem wieder nach rechts - nun geradeaus in nord-östlicher Richtung dem Asphaltweg entlang des Sulzberghanges und das letzte Stück bis zur Jodquelle auf Schotterweg folgen - der Rückweg erfolgt zunächst auf derselben Strecke - nach ca. 400 m beim Wegweiser rechts auf einen Feldweg abbiegen und bis nach Burk folgen - an Kapelle St. Sebastian (18. Jh.) vorbei dem Weg weiter westwärts und geradeaus nach Hitzleried - der Straße (Lohmühlweg) folgen - an dessen Ende nach links in die Lobachstraße abbiegen, an Feuerwehrhaus, Vereinsheim und Schule vorbei zum Bahnhof zurückkehren

Wiesleutener Moos-Runde (6 km)

Ausgangspunkt: Sportplatz am Senkeleweg
Ab dem Sportplatz der Straße südwärts vorbei an Berkühle - im leichten Anstieg bis zu einer Weggabelung kurz hinter der Bushaltestelle Wiesleuten - links auf einen gekielten Forstweg abbiegen - weiter sanft abwärts am Fuß des Senkelehöhenzugs vorbei am Waldrand ostwärts - nach ca. 1 km an einer Weggabelung die Richtung ostwärts beibehalten - kurz darauf an einer erneuten Weggabelung links (nordwärts) halten - nun dem Wanderpfad über die Lobach immer geradeaus nordwärts, dann leicht ansteigend durch einen kurzen, schattigen Waldgürtel bis nach Schnarren - hier auf dem verkehrssamen Sträßchen in nord-westlicher Richtung zur Straßbenkreuzung - links in die Straße einbiegen, nach wenigen Metern am Weiler Riedegg vorbei - dann links, nach ca. 10 m rechts ab in Richtung Sportplatz mit Blick über das Wiesleutener Moos zurück zum Ausgangspunkt.

Wintersport

Rodeln & Schlittenfahren

Seeg	Kinderrodelhang (Dorfanger)
Pfronten	Naturrodelbahnen: Breitenberg & Edelsberg; Rodelbahnen: Skizentrum (Pfr.-Steinach) & Sonnenlifte (Pfr.-Röfleuten)
Oferschwang	Naturrodelbahn am Oferschwanger Horn
Balderschwang	Rodelstrecke Obere Socher-Alp
Jungholz	Rodelbahn Alpe Stubental
Nesselwängle (AT)	Rodelbahn Krinnenalpe

Eislaufen

Pfronten	Eisstadion
Lechbruck	Eisstadion
Füssen	Eisstadion, Bundesstützpunkt für Eishockey & Curling
Marktoberdorf	Eisplatz
Buchloe	Eisstadion

Vom Eislaufen auf einem der zugefrorenen Gewässer in der Region ist aus Sicherheitsgründen dringend abzuraten!

Bergbahnen, Skilifte & Skischulen

Bergbahnen & Skilifte

Nesselwang	Alpspitzbahn
Pfronten	Breitenbergbahn, Sonnenlifte (Pfr.-Röfleuten), Skizentrum (Pfr.-Steinach)
Schwangau	Tegelbergbahn
Buching / Halblech	Buchenbergbahn
Wertach	Buronlifte
Oberjoch	Bergbahnen Hindelang- Oberjoch
Unterjoch	Spieserlifte, Sonnenhanglifte
Immenstadt	Alpsee Bergwelt, Mittagbahn Immenstadt
Bad Hindel.	Hornbahn Hindelang
Oberstdorf	Oberstdorf Kleinwalsertal Bergbahnen: Walmen- dingerhorn, Ifen, Heuberg, Nebelhorn, Söllereck, Fellhorn, Kanzelwand
Bolsterlang	Hörnerbahn Bolsterlang, Skiparadies Grasgehren - Riedbergerhorn
Oferschwang	Bergbahnen Oferschwang-Gunzesried
Balderschw.	Bergbahnen Balderschwang
Oberstaufen	Hündle & Imberg Berg- bahnen
Tannheim (AT)	Tannheimer Bergbahnen: Tannheim, Schattwald, Zöblen
Höfen (AT)	Bergwelt Hahnenkamm
Grän (AT)	Sonnenbergbahnen Grän - Füssener Jöchle



Präparierte Piste
© TG Südl. Allgäu - Th. Jörg

Skischulen

Nesselwang	Skischule Nesselwang
Pfronten	Ski- & Snowboardschule Pfronten Ostallgäu
Oy-Mittelb.	Skischule Mittelberg-Oy
Bolsterlang	Familienskischule Gerhard Speiser
Oferschwang	Wintersportschule Oberallgäu GmbH - Skischule Oferschwang
Balderschwang	Schneesportschule Balderschwang
Buchenberg	Ski & Snowboardschule Frey Haslach
Gunzesried	Mikas Skischule
Obermaiselstein	Skischule Grasgehren + Fischen
Oberstaufen	Ski & Snowboardschule Christl Cranz Steibis GmbH
Missen-Wilhams	Skischule Hermann Schmelzenbach



Auf dem Weg zum Schlittenfahren
© TI Seeg - Timgtree



Sonnenaufgang auf der Alpe Beichelstein
© TI Seeg - S. Thiel

Schloss Neuschwanstein



Was bei einem Aufenthalt bei uns in Seeg definitiv nicht fehlen darf, ist ein Besuch des weltberühmten Schlosses Neuschwanstein. Knapp 25 Minuten Fahrt von unserem Honigdorf entfernt, entführt Euch das Wahrzeichen unserer Region in die verträumte Welt des Märchenkönigs Ludwig II. von Bayern.

Die Bauarbeiten begannen im Sommer 1868. Beim Bau bediente man sich der modernsten Mittel, sowohl bei der Technik, als auch bei den Materialien.

Das Schloss war jedoch kein Schauplatz königlicher Repräsentation, sondern ein Ort des Rückzugs und zeugt wie kein anderes Bauwerk von Ludwigs II. Idealen und Sehnsüchten. Beeinflusst von der poetischen Welt des Mittelalters sowie von den Opern Richard Wagners, flüchtete sich Ludwig II. hier in seine ganz eigene Traumwelt.

Öffnungszeiten

01.04. - 15.10.	9 - 18 Uhr
16.10. - 31.03.	10 - 16 Uhr
tägl. geöffnet <i>außer: 24./25./31.12. & 01.01.</i>	

Führungen

- Dauer: ca. 30 Min.
- In Deutsch, Englisch, Audio Guides

Preise (Saison 2025)

Erwachsene	21,- € *
Kinder & Schüler (bis 18 J.) <i>nur in Begleitung eines Erwachsenen</i>	frei *
Ermäßigtes Ticket <i>(Senioren ab 65 J., Studenten, Schwerbehinderte, Gästekarte Ostallgäu, KÖNIGSCARD)</i>	20,- € *
* Zzgl. Bearbeitungsgebühr pro Ticket (!)	+ 2,50 €

Sonderpreise für Gruppen & Schülergruppen!



Schloss Hohenschwangau



Ebenfalls sehenswert ist das nicht ganz so berühmte, aber deutlich ältere und geschichtsträchtigere Schloss Hohenschwangau. Als Burg Schwanstein wurde es im 12. Jahrhundert zum ersten Mal urkundlich erwähnt. Bis ins 16. Jahrhundert war es im Besitz der Ritter von Schwangau und wechselte danach mehrfach seine Besitzer. Während der Napoleonischen Kriege wurde das Schloss schwer beschädigt.

Der Vater König Ludwigs II., König Maximilian II., erwarb das Schloss im Jahr 1832 und ließ es im neugotischen Stil wiederaufbauen. Die bayerische Königsfamilie nutzte Hohenschwangau als Sommer- und Jagdresidenz und verbrachte dort viele Wochen im Jahr.

Ludwig II. verbrachte in seiner Kindheit viele glückliche Tage auf Hohenschwangau. Auf seinen Erkundungstouren entdeckte er von hier aus den Bauplatz für sein Schloss Neuschwanstein.

Öffnungszeiten

01.04. - 15.10.	9 - 16:30 Uhr
16.10. - 31.03.	10 - 16 Uhr
tägl. geöffnet <i>außer: 24./25./31.12. & 01.01.</i>	

Führungen

- Dauer: ca. 45 Min.
- In Deutsch, Englisch, Audio Guides

Preise (Saison 2025)

Erwachsene	21,- € *
Kinder (7 - 17 J.)	11,- € *
Kinder (bis 7 J.)	frei *
Ermäßigtes Ticket <i>(Senioren ab 65 J., Studenten, Schwerbehinderte, Gästekarte Ostallgäu, KÖNIGSCARD)</i>	18,- € *
* Zzgl. Bearbeitungsgebühr pro Ticket (!)	+ 2,50 €

Sonderpreise für Gruppen & Schülergruppen!



Euer Schlösser-Besuch

Ticket Center Hohenschwangau

WICHTIG: Die Besichtigung der beiden Königsschlösser ist **ausschließlich im Rahmen einer Führung** und zu einer **festen Einlasszeit** möglich.

Der **Ticketverkauf** für die Besichtigung der beiden Königsschlösser erfolgt **über das Ticket Center Hohenschwangau** und dessen **Online-Ticketshop**:

<https://shop.ticket-center-hohenschwangau.de/>

Restkarten für den jeweiligen Tag werden (je nach Verfügbarkeit) täglich ab 8:00 Uhr direkt vor Ort im Ticket Center verkauft.



Ticket Center Hohenschw. Öffnungszeiten

01.04. - 15.10.	8 - 16 Uhr
16.10. - 31.03.	8 - 15:30 Uhr
tägl. geöffnet <i>außer: 24./25./31.12. & 01.01.</i>	

Telefon. Erreichbarkeit

Montag bis Freitag	9 - 12 Uhr 13:30 - 15 Uhr
--------------------	------------------------------

Kombitickets

- **Königsticket:** Beide Schlösser
- **Prinzenticket:** Neuschwanstein & Museum der bayer. Könige
- **Wittelsbach-Ticket:** Hohenschwangau & Museum der bayer. Könige
- **Schwanenticket:** Beide Schlösser & Museum der bayer. Könige

Alpseestr. 12 | 87645 Hohenschwangau
+49(0)8362/930830 | info@ticket-center-hohenschwangau.de
www.hohenschwangau.de

Marienbrücke

- Beliebter Aussichtspunkt
- 90 m hohe Brücke über die Pöllatschlucht, die sich über den Pöllatfall (30 Meter Fallhöhe) erstreckt
- ca. 15 Min. zu Fuß vom Schloss Neuschwanstein entfernt
- Mit Panoramablick auf das Schloss Neuschwanstein



Pöllatschlucht

- Imposante Felsenschlucht unterhalb von Schloss Neuschwanstein
- Eisenstege direkt an der Felswand & gut ausgebaute Wanderwege

ACHTUNG: der Zutritt zur Schlucht ist wegen Felssturzgefahr bis auf Weiteres gesperrt! Ein Öffnungszeitpunkt ist nicht bekannt.



Wichtige Infos für Euren Besuch

Beide Schlösser an einem Tag

Wenn Ihr beide Schlösser an einem Tag besuchen möchtet, empfiehlt es sich, einen zeitlichen Abstand von mindestens 2,5 Std. zwischen den Einlasszeiten der Führungen einzuplanen, um entspannt vom einen Schloss zum Anderen zu gelangen. Eine Übersicht über die verfügbaren Kombitickets seht Ihr links.

Gäste mit eingeschränkter Mobilität

Beide Königsschlösser sowie das Museum der bayer. Könige sind für Besucher mit eingeschränkter Mobilität zugänglich. Es gibt gesonderte Parkplätze und Aufzüge sowie barrierefreie Toiletten. Weitere Infos: www.hohenschwangau.de/besucherinformation/gaeste-mit-eingeschraenker-mobilitaet

Gruppen ab 15 Personen

Gruppenreservierungen ab 15 zahlenden Gästen nur nach schriftl. Anfrage an: info@ticket-center-hohenschwangau.de

Museum der bayerischen Könige

- Museum über die Geschichte der Wittelsbacher, insbesondere König Maximilian & König Ludwig II.
- Direkt am Ufer des Alpsees
- Tickets: vor Ort oder im Ticket Center
- Mehr dazu siehe Seite 54

Alpseestr. 27 | 87645 Schwangau
+49(0)8362/887252
info@museum-hohenschwangau.de
www.museumderbayerischenkoenige.de



Parken

Parken könnt Ihr direkt in Hohenschwangau auf einem der vier großen, **kostenpflichtigen** Parkplätze (ab 12,- € / pro PKW). Weitere Infos über die Parkmöglichkeiten vor Ort findet Ihr unter:

www.hohenschwangau.de/besucherinformation/parken-ortsplan



Anreise mit dem ÖPNV

Wir empfehlen Euch die Anreise mit den öffentlichen Verkehrsmitteln. Mit der Gästekarte Seeg und der KÖNIGSCARD könnt Ihr **kostenlos** mit dem Zug nach Füssen fahren. Dieser fährt stündlich vom Bahnhof Seeg ab. Vom Bahnhof Füssen fahren in regelmäßigen Abständen Shuttlebusse nach Hohenschwangau.

Zu den Schlössern

Vom Ticket Center Hohenschwangau aus gelangt Ihr zu den Schlössern entweder...

- **zu Fuß:**
Neuschwanstein: ca. 40 Min.
Hohenschwangau: ca. 20 - 30 Min.
- **Shuttle-Bus** ca. 15 Min.
(Nur zum Schloss Neuschwanstein!)
- **Pferdekutsche:**
Neuschwanstein: ca. 20 Min.
Hohenschwangau: ca. 10 Min.

Weitere Infos zu den Transportmöglichkeiten erhaltet Ihr unter:

www.hohenschwangau.de/tickets-fuehrung/transportmoeglichkeiten-1-1





Steine im Schwaltenweiher
© TI Seeg - S. Thiel

Seen & Gewässer

Wasserspaß

Schwaltenweiher

- Stauweiher zw. Seeg & Rückholz
- Beliebter Badesee mit zwei Inseln
- Badespaß mit Bergblick auf die Allgäuer & Tannheimer Alpen
- Café Schwaltenweiher mit Badeplatz, Beachvolleyballfeld & Ruderbootverleih
- Länge: 1,2 km; Breite: 0,4 km
- Durchschnittlich 4 m tief
- Wasseroberfläche: 0,2 km²

Seeger Seen

- Zwei kleine, nebeneinander liegende Moorseen (in Privatbesitz) nordwestlich von Seeg
- Landschaftsschutzgebiet; Nicht direkt zugänglich!
- Tolle Rundwanderung von Seeg aus möglich

Hallen- & Freibäder

Nesselwang	Alpspitz-Bade-Center (ABC)
Trauchgau	Alpenfreibad (beheizt)
Marktoberd.	Anton-Schmid-Hallenbad
Kaufbeuren	Jordan Badepark
Kempten	CamboMare Erlebnisbad & Saunawelt
Sonthofen	WONNEMAR
Oberstaufen	Erlebnisbad Aquaria

Thermen

Schwangau	Königliche Kristall-Therme Schwangau
Reutte (AT)	Alpentherme Ehrenberg
Bad Wörishofen	Therme Bad Wörishofen
Oberstaufen	Erlebnisbad Aquaria

Forggensee

- Fünftgrößter See in Bayern;
- Flächenmäßig größter Stausee Deutschlands
- Vom Lech durchflossener Stausee
- Vom 01.06. bis 15.10. aufgestaut
- Beliebtes Naherholungsziel zum Baden, Segeln, Stand-Up-Paddling Rudern, Wind- & Kitesurfen
- Länge: 8,7 km; Breite: 2,8 km
- Wasseroberfläche: 15,2 km²

Weitere Gewässer

Wald	Walder Weiher
Eisenberg	Kögel- & Schlossweiher
Rückholz	Troll-, Luimoos-, Grund-, Neu-, Schönewalder Weiher
Nesselwang	Attlesee
Roßhaupten	Forggensee
Rieden a. F.	Faulensee, Forggensee
Füssen	Weißensee, Alatsee
Schwangau	Bannwaldsee, Alpsee, Schwannsee
Halblech	Hegratsrieder See, Illasbergsee
Wertach	Grüntensee
Sulzberg	Rottachsee, Öschlesee
Waltenh.	Niedersonthofener See
Immenstadt	Großer Alpsee
Aitrang	Elbsee
Haldensee	Haldensee
Tannheim	Vilsalpsee, Traualpsee
Reutte	Plansee, Heiterwanger See

Badeplätze

Seeg	Am Café Schwaltenweiher
Rückholz	Seeterrasse Goldhasen (am Schwaltenw.); Grundweiher
Roßhaupt.	Forggensee: Badeplatz Roßh.
Rieden a. Forggensee	Forggensee: am Café Maria; (Dietringen); Halbinsel (Osterreinen); Mansio Via Claudia Augusta (Tiefental; zw. Rieden & Roßh.)

Segeln, Kanu, Kajak & SUP

Rieden a. Forggensee	Forggensee Yachtschule: Segel-, Katamaran- & Kindersegelkurse, Windsurfen, Bootsverleih, SUP-Verleih
Füssen	Kanu Kini: Kanu-, Kajak- & Drachenboottouren
Schwangau	SUP Forggensee: SUP-, Tretboot- & Kajakverleih; SUP Yoga, -Touren, Aquafitness
Hopfen	Bootsverleih a. Hopfensee

Hopfensee

- Baden, Schwimmen, Wind- & Kitesurfen, Ruder- & Tretbootfahren, Segeln
- „Schwäbische Riviera“ dank seiner landschaftlich schönen Lage und der Uferpromenade mit Hotels, Restaurants & Bars
- Länge: 2,14 km; Breite: 1,48 km
- Umfang: 6,8 km; Fläche: 1,94 km²
- Mittlere Tiefe: 4,6 m

Forggensee-Schiffahrt

- Ab dem 01.06.2025:
- Große Rundfahrt (ca. 2 h)
3x täglich mit der MS Füssen
 - Kleine Rundfahrt (ca. 1 h)
5x täglich mit der MS Allgäu
 - Verschiedene Abendfahrten
 - Weitere Infos siehe Seite 50

Parkplatz 7 | Weidachstr. 74 | 87629 Füssen
+49 (0)8362/3002950
info@forggensee-schiffahrt.de
www.forggensee-schiffahrt.de



Angeln

Angeln nur mit gültigem Fischereischein und Tagesangelkarte erlaubt!
Folgende Angelkarten sind in der Tourist-Information Seeg erhältlich:

- Kögelweiher
- Schönewalder Weiher
- Neuweiher

Weitere Infos zu den Gewässern in der Region & Tagesangelkarten findet Ihr unter: www.hejfish.com



MS Füssen auf dem Forggensee
© Forggensee-Schifffahrt - B. Siegert

Forggensee-Schifffahrt

Der Forggensee ist der fünftgrößte See in Bayern und der größte Stausee Deutschlands. In den Sommermonaten ist er vollständig aufgestaut und wird von der Schiffsflotte der Forggensee-Schifffahrt täglich mehrfach befahren.

Ihr könnt den See mit seinem strahlend blauen Wasser sowie die umliegenden Orte im Rahmen von zwei Rundfahrten erkunden. Dabei genießt Ihr den traumhaften Ausblick auf die Allgäuer Bergwelt sowie auf die beiden Königsschlösser.

Zusätzlich zu den regulären Fahrten gibt es auch thematische Abendfahrten, z. B. mit Livemusik, Alphornbläsern oder eine König-Ludwig-Abendfahrt mit dem Füssener Historiker Magnus Peresson.

Ab 01.06.2025:

Große Rundfahrt

- Tägl. 3 Rundfahrten - MS Füssen
- Zum nördl. Ufer & wieder zurück
- Fahrtzeit: ca. 2 Std.

Kleine Rundfahrt

- Tägl. 5 Rundfahrten - MS Allgäu
- Im südlichen Forggensee-Bereich
- Fahrtzeit: ca. 1 Std.

Parkplatz 7
Weidachstr. 74 | 87629 Füssen
+49(0)8362/3002950
info@forggensee-schifffahrt.de
www.forggensee-schifffahrt.de



Königliche Kristall Therme

Ein unvergleichliches Thermen-Erlebnis erwartet Euch in der Königlichen Kristall-Therme in Schwangau. Mit direktem Blick auf das Schloss Neuschwanstein, könnt Ihr Euch hier, auf den knapp 14.000 m² Fläche, rundum erholen und entspannen.

Der Thermenbereich besteht aus elf Innen- und Außenbecken mit gesundheitsförderndem Thermalsole-Heilwasser (32°C - 36°C). Daneben wird die gesamte Frischwasserzufuhr nach der GRANDER-Technologie - "belebtes Wasser", über Edelsteine und Bergkristalle, nach der Heilslehre der Hildegard von Bingen aufbereitet.

Besonderes Highlight ist die Wohlfühltherme. Diese besteht aus fünf Themen-saunen (80°C - 100°C) sowie zwei Dampfbädern, alle mit unterschiedlichen Düften und Temperaturen. Hier werden täglich

bis zu 15 Spezial-Aufgüsse angeboten. Darüber hinaus wurde der gesamte Bereich pompös ausgestaltet: eine viertel Million Mosaiksteinchen aus Italien wurden hier verarbeitet.

Kulinarische Genüsse versprechen die thermeneigenen Restaurants und die (Pool-) Bars.



Außenbecken
© Kristall Therme Schwangau

Am Ehberg 16 | 87645 Schwangau
+49(0)8362/926940
info@kristalltherme-schwangau.de
www.kristalltherme-schwangau.de



Außenbereich mit Schlossblick
© Kristall Therme Schwangau

Kunst & Kultur

Burgen & Burgruinen

Eisenberg	Burgruinen Hohenfreyberg & Eisenberg
Hopfen a. See	Burgruine Hopfen
Pfronten	Burgruine Falkenstein mit Aussichtsturm & Burgmuseum
Reutte (AT)	Burgruine Ehrenberg
Kempten	Burghalde
Immenstadt	Burgr. Hohenfels & Hugofels

Kirchen & Kapellen

Eisenberg	Wallfahrtskirche Maria Hilf
Steingaden	Wallfahrtskirche Wieskirche
Füssen	St. Mang & Heilig-Geist-Spalkirche
Schwangau	Wallfahrtsk. St. Coloman
Kempten	St. Lorenz Basilika & Erasmuskapelle

Tradition & Handwerk

Seeg	Holzkunst Ledel <i>Mehr Infos siehe Seite 24</i>
Eisenberg	Holzschnitzerei Beuße
Rückholz	Keramikstadl
Rieden a. F.	Kunst & Handwerk „Stadl“
Pfronten	Glasbläserei Endres

Schlösser

Hopferau	Schloss zu Hopferau
Eisenberg	Schloss Weizern
Füssen	Hohes Schloss
Schwangau	Schloss Bullachberg
Ettal	Schloss Linderhof
Marktoberd.	Fürstbischöfliches Schloss
Kempten	Residenz & Schloss Lenzfried

Klosteranlagen

Füssen	(ehemal.) Benediktinerkloster St. Mang & Franziskanerkloster
Kempten	Residenz
Kaufbeuren	Kloster der Franziskanerinnen - Crescentiakloster
Ettal	Benediktinerabtei Ettal
Irsee	Kloster Irsee
Otto-beuren	Benediktinerabtei Otto-beuren

Sehenswert

Füssen	Historische Altstadt
Kaufbeuren	Historische Altstadt, Altes Rathaus, Fünfknopfturm mit Stadtmauer
Reutte (AT)	Burgenwelt Ehrenberg mit Schrägaufzug, Festung Schlosskopf, Erlebnis-museum, Hängebrücke Highline 179, Zipline uvm. <i>Mehr Infos siehe Seite 57</i>

Kunst & Kultur

Museen & Ausstellungen


Eisenberg	Burgenmuseum
Roßhaupten	Dorfmuseum i. Pfannerhaus
Schwangau	Museum der bayer. Könige, Feuerwehrmuseum
Nessel-wang	Brauereimuseum, Das Nesselwanger Heimathaus, Ostereiermuseum, Ausstellung Skigeschichte, Heimathaus beim Glaser
Pfronten	Heimathaus
Lechbruck	Flößermuseum
Füssen	Museum der Stadt Füssen, Staatsgalerie im Hohen Schloss
Kempten	Archäolog. Park Cambodunum, Allgäuer Burgenmuseum, Schauraum Erasmuskapelle, Kempten-Museum im Zumsteinhaus
Markt-oberdorf	Stadtmuseum, Paul-Röder-Museum, Heimatmuseum i. Hartmannhaus, Riesengebirgsmuseum, Römerbad, Künstlerhaus
Kauf-beuren	Feuerwehrmuseum KF-Ostallgäu e.V.
Wertach	Heimatismuseum
Rieden a. F.	Atelier „Wurzelweib“
Immenstadt	Allgäuer Bergbauernmuseum, Museum Hofmühle
Oy-Mittelb.	Allgäuer Steinerlebniswelt
Illerbeuren	Schwäb. Bauernmuseum
Reutte (AT)	Ehrenberg Erlebnismuseum „Dem Ritter auf der Spur“; Ausstellung "Angriff & Verteidigung"

Ausflüge: Städte & Orte

Füssen	ca. 20 Min.	ca. 16 km
Kaufbeuren	ca. 30 Min.	ca. 28 km
Kempten	ca. 30 Min.	ca. 33 km
Oberstdorf	ca. 50 Min.	ca. 60 km
Garmisch-Part.	ca. 1 Std.	ca. 70 km
Lindau	ca. 1,25 Std.	ca. 90 km
Augsburg	ca. 1,25 Std.	ca. 100 km
Ulm	ca. 1,25 Std.	ca. 115 km
München	ca. 1,5 Std.	ca. 120 km
Innsbruck	ca. 2 Std.	ca. 130 km
Stuttgart	ca. 2,5 Std.	ca. 205 km

Konzerte, Musicals & Events

Füssen	Festspielhaus Füssen
Kempten	BigBox Allgäu
Marktoberdorf	Modeon, mobilé, Filmburg Theaterkino
Kaufbeuren	Podium
Altusried	Freilichtbühne Altusried



Festspielhaus Füssen
© Festspielhaus Füssen - F. Vollmer



Museum der bayerischen Könige

Das Museum der bayerischen Könige liegt malerisch am Ufer des Alpsees. Von hier aus habt Ihr einen traumhaften Ausblick auf die umgebende Landschaft sowie die beiden Königsschlösser Neuschwanstein und Hohenschwangau.

Die 16 Ausstellungsräume des Museums sind mit interaktiver Museumstechnik ausgestattet und zeigen raumgreifende Inszenierungen, die Euch mitnehmen, auf eine Reise in die Welt der Wittelsbacher.

Schwerpunkte der Ausstellung sind die Könige Maximilian II. und sein Sohn König Ludwig II. Besondere Highlights sind die zahlreichen Originalexponate, die Computeranimationen, die die geplanten, aber nicht mehr gebauten Schlossprojekte Ludwigs II. zeigen sowie das 21 Meter lange Panoramafenster.



Museum der bayerischen Könige
© Wittelsbacher Ausgleichsfonds, MdBK - J. Wischnat

Besichtigung

- Ohne Führung möglich (mit / ohne Audio-Guide)
- Öffentliche Führung (max. 20 Pers.)
- Private Führung (max. 20 Pers.)
- **Tickets:** Online-Shop & vor Ort

Alpseestr. 27 | 87645 Schwangau
+49(0)8362/887252
info@museum-hohenschwangau.de
www.hohenschwangau.de/museum-der-bayerischen-koenige



Festspielhaus Neuschwanstein

Malerisch am Ufer des Forggensees gelegen und direkt gegenüber der beiden Königsschlösser, liegt das Festspielhaus Neuschwanstein.

Das Haus an sich ist bereits sehr sehenswert, aber noch schöner ist es, wenn Euch die Musicalensembles in die Welt von „Ludwig²“, „Cinderella“, „Die Zauberflöte“, „Zeppelin“, „Brandner Kasper“ oder „Die Päpstin“ entführen.

Neben den Musicals finden auf dem Gelände des Festspielhauses auch Konzerte, Shows, Events, sowie Opern- und Ballettaufführungen statt.

Für kulinarische Genüsse sorgen mehrere Restaurants im Haus sowie eine große Seeterrasse und einen Biergarten, die zum Verweilen einladen.



Musicals im Festspielhaus 2025
© Festspielhaus

Im See 1 | 87629 Füssen
+49(0)8362/507777
info@das-festspielhaus.de
www.das-festspielhaus.de



Luftansicht Festspielhaus
© Festspielhaus

Burgenregion Allgäu-Außerfern



Die Region Allgäu-Außerfern mit ihren 43 Burg-Objekten darf zu Recht als eine hochwertige Burgenlandschaft bezeichnet werden.

Um auf diesen einzigartigen Kulturschatz aufmerksam zu machen und diesen für die nachfolgenden Generationen zu bewahren, haben sich 25 Orte im Allgäu sowie in der angrenzenden Region Außerfern (Nord-Tirol mit den Gemeinden Reutte, Tannheim, Ehrwald & Elbigenalp) zusammengeschlossen und das Projekt der "Burgenregion Allgäu-Außerfern" ins Leben gerufen.

Unter diesen Burg-Objekten befinden sich Exemplare von fast allen wichtigen Burgentypen, darunter eindrucksvolle Erdhügelburgen, hochragende Turmburgen, majestätische Schild- und Mantel-

mauerburgen sowie prächtige, historische Schlösser, Burgruinen, Burgställe und Stadtmauern.

Daneben gibt es mehrere Burgenmuseen, zahlreiche Mittelalterfeste und Mittelaltermärkte und schließlich auch das weltberühmte Schloss Neuschwanstein, das zeigt, wie man sich im 19. Jahrhundert mittelalterliche Burgen vorstellte.

Die 43 Burg-Objekte tragen einen signifikanten Beitrag zum kulturellen Erbe und zur gemeinsamen Identität der Region bei und sind definitiv einen oder besser gleich mehrere Ausflüge wert!

Weitere Infos & alle Standorte findet Ihr unter:
www.burgenregion.de



**Burgenregion
Allgäu-Außerfern**



Burgenwelt Ehrenberg



Wenige Fahrminuten von Reutte (AT) entfernt, liegt die Burgenwelt Ehrenberg. Einst eine mächtige Verteidigungsanlage, ist hier ein Ort der Begegnung entstanden, der auf interessante und vielfältige Weise Einblicke in die Geschichte gewährt und zugleich ein spannendes Ausflugsziel für die ganze Familie darstellt.

Die von Graf Meinhard II. erbaute Burg Ehrenberg ist der Mittelpunkt des Festungsensembles und bietet alles, was man sich von einer mittelalterlichen Burg erwartet: wehrhafte Mauern, hohe Türme und eine beeindruckende Historie.

Oberhalb - in ca. 1.270 Metern Höhe - liegt die imposante Festung Schlosskopf. Ein ca. 1 km langer, informativer und sogar barrierefreier Themenweg führt durch die weitläufige Anlage und ermöglicht einzigartige Ausblicke auf die Region.

Die einst uneinnehmbaren Wehranlagen sind heute durch die zwei Schrägauf-

züge (Ehrenberg Liner und Top Liner) für die Besucher schnell und barrierefrei zugänglich.

Für Schwindelfreie versprechen die Hängebrücke highline179, die sich in 114 Metern Höhe über das Tal spannt und die 600 Meter lange Zipline Dragon Fly jede Menge Nervenkitzel.

Einen Besuch wert, ist auch das Erlebnis-museum „Dem Ritter auf der Spur“. Hören - Sehen - Fühlen: Geschichte mit allen Sinnen begreifen, das ist hier die Devise.

Auf die kleinen Gäste warten eine Museums-Rallye, spannende Schatzsuchen sowie zwei Abenteuer-Spielplätze.

Für das leibliche Wohl sorgen das Restaurant Salzstadl und das Rösterei-Café Klause.

Klause 1-5 | A-6600 Reutte
+43(0)5672/62007 | info@ehrenberg.at
www.ehrenberg.at/de



Sport & Action

Klettern & Bouldern

Rieden am Foggensee	DAV Kletterzentrum Allgäu (Kletter- & Boulderhalle)
Altdorf	Kraftwerk Boulderhalle
Kempten	DAV Alpinzentrum swoboda alpin (Klettern & Bouldern); Kletterturm Engehalde Park (DAV; Klettern)
Dietmannsried	eXXpozod climbing (Kletter- & Boulderhalle)

Reiten & Kutschfahrten

Roßhaupten	Haflinger Hof
Schwangau (Brunnen)	Kutschbetrieb Kotz (Der Simabauer); Ponyhof Fischer
Pfronten	Fohlenhof Sengmüller
Füssen (Weißensee)	Pony- & Pferderanch Weißensee
Rettenberg	Kutschfahrten Allgäu

Sporterlebnisse

Hopferau	Skike Testcenter Allgäu
Nesselwang	Trendsportzentrum Allgäu: Biathlon Schnupperkurse & 3D-Bogenschießparcours
Pfronten	3D-Bogenschießparcours
Füssen	Skate- & Bikepark
Bolsterlang	3D Bogenparcours
Oberstdorf	WM-Skisprung Arena & Heini-Klopfer Skiflugschanze

Tennis & Tischtennis

Tennisplatz:	
Seeg	Drei Sandplätze vorhanden; info@tc-seeg.de Hitzlerieder Str. 27
Tischtennis:	
Seeg	Tischtennisplatte neben der Minigolfanlage; Schläger erhältlich beim Minigolf Senkeleweg 13

Golfplätze

Nesselwang	Golfplatz Alpenseehof
Lechbruck	Golfanlage „Auf der Gsteig“
Kempten	Golfpark Schlossgut Lenzfried
Wiggensbach	Golfclub Waldeggbach e. V.
Bernebeuren	Golfplatz Stenz
Ofterschw.	Golfplatz Sonnenalp
Oberstdorf	Golfclub Oberstdorf e. V.



Sport & Action

Gleitschirm- & Tandemfliegen

Rieden a. F.	1. DAeC Gleitschirmschule
Pfronten	Flugschule Pfronten, GlideAir
Schwangau	FLY Royal Paragliding Shop & Flugschule Aktiv, Flugschule Tegelberg
Höfen	Flyteam Gleitschirm Tandemflüge

Hochseilgarten & Kletterwald

Marktoberd.	Klette am Ette
Pfronten	Hochseil- / Waldseilgarten Höllschlucht
Füssen	Hochseilgarten im FOC Outlet Center
Oy-Mittelb.	Kletterwald Grüntensee
Immenstadt	Kletterwald Bärenfalle & Alpee Skytrail

Action

Nesselw.	AlpSpitzKICK Zipline, AlpSpitzSPLASH Kletterpark
Kaufb.	All-Kart Allg. Hallenkartbahn
Waltenhofen	Sky House Trampolinpark (bei Lina Laune Land)
Kempten	CODE RED Action Park: Lasertag, Escape Room, Jump Park, Ninja Warrior, Black-light 3D Golf
Burgberg	Spirits of Nature: Rafting, BigSUP, Floßbau, Flying Fox Park, Adventure Parcours, GPS-Schatzsuche, Wildnistraining, Quadtouren, Bootsverleih, Kajakschule, Bergroller, Allgäuer Hüttenolympiade, uvm.
Immenst.	Flying Fox (Alpsee Bergwelt)
Bihlerdorf	MAP-Erlebnis: Canyoning & Rafting, Tubing, Quad Tour, SUP- & Bootsverleih
Reutte (AT)	Burgenwelt Ehrenberg mit Hängebrücke highline 179 & Zipline Dragon Fly

Escape-Room

Kaufbeuren	Countdown Escape Room
Kempten	Room of Secrets & CODE RED Action Park
Memmingen	EscapeGame & Allgäu Escape
Sonthofen	Alpen Escape
Schongau	ONE BREAKOUT escape room

Rafting & Canyoning

Sonthofen	Die Canyonauten: Canyoning & Rafting
Burgberg	Spirits of Nature: Rafting & Canyoning
Bihlerdorf (Blaichach)	MAP-Erlebnis: Canyoning & Rafting



AlpspitzCOASTER, -KICK & SPLASH

Direkt an der Nesselwanger Alpspitzbahn gibt es drei actionreiche Attraktionen: den AlpspitzCOASTER, -KICK und -SPLASH.

Beim AlpspitzCOASTER handelt es sich um eine Ganzjahresrodelbahn mit einer Streckenlänge von 1.110 Metern. Mit dem Bergauflifter könnt Ihr Euch gemütlich die 680 Meter vom Tal bis zum Einstieg des Coasters befördern lassen, während Ihr entspannt die Aussicht genießt. Anschließend rauscht Ihr in rasanter Fahrt und mit einer Maximalgeschwindigkeit von 40 km/h auf der schienengeführten Rodelbahn über Wellen, Jumps, Kreisel, Brücken und Tunnel hinab ins Tal.

Der AlpspitzKICK ist Deutschlands schnellste Zipline. Ihr Startpunkt befindet sich an der Mittelstation der Alpspitzbahn

auf 1.500 Metern. Mit Helm, Spezialbrille und sicherem Gurtzeug geht es in zwei Sektionen insgesamt 1,2 Kilometer talwärts. Dabei können bis zu 120 km/h erreicht werden. Die traumhafte Aussicht gibt es gratis mit dazu.

Seit Sommer 2024 gibt es ein weiteres Action-Highlight: den AlpspitzSPLASH, einen schwimmenden Kletterpark. Bewaffnet mit Schwimmweste und Neoprenanzug gilt es, die einzelnen Parcours-Elemente, die in einer Höhe von bis zu 1,80 Metern über dem Wasser schweben, zu meistern. Habt ihr genug Ausdauer, Kraft und Balance...?

Alpspitzbahn Nesselwang
Alpspitzweg 5 | 87484 Nesselwang
+49(0)8361/1270 | info@alpspitzbahn.de
www.nesselwang.de/alpspitzbahn-allgaeu



Alpsee Bergwelt

Die Alpsee Bergwelt ist der Erlebnisberg bei Immenstadt. Die Sesselbahn bringt Euch entspannt hinauf auf den Berg, wo zahlreiche Attraktionen auf Euch warten:

Der Alpsee Coaster ist Deutschlands längste Ganzjahres-Rodelbahn. Mit ihren über 100 Kurven, Wellen und Jumps saust Ihr mit bis zu 40 km/h hinab ins Tal. Die Bahn ist bei fast jedem Wetter geöffnet.

Für jede Menge Kletterspaß sorgt der Kletterwald Bärenfalle, Bayerns größter Hochseilgarten. Hier erwarten Euch 20 Parcours, 197 Kletterelemente und der Kiddy-Parcours "Kleiner Bär".

Action-Freunde können sich auch am Flying-Fox-Parcours versuchen. In 20 Metern Höhe saust Ihr hier von Baum zu Baum.

Die Abenteuer-Alpe ist das Bergspiel-Abenteuer, direkt an der Bergstation. In sechs verschiedenen Spielbereichen darf hier getobt, geklettert und gespielt werden.

Für das leibliche Wohl sorgen die Berghütte Bärenfalle, die Abenteuer Alpe, die Alpe Obere Kalle und das Bergwelt Eiscafé.



Alpsee Coaster
© BergWelt GmbH & Co. KG

Ratholz 24 | 87509 Immenstadt
+49(0)8325/252 | info@alpsee-bergwelt.de
www.alpsee-bergwelt.de



Abenteuer Alpe
© BergWelt GmbH & Co. KG

Draußen aktiv & Natur

Sommerrodelbahnen

Nesselwang	AlpspitzCOASTER
Schwangau	Tegelbergbahn
Immenstadt	Alpsee Coaster
Oberstdorf	Allgäu Coaster
Oberammergau	Alpine Coaster

Baumkronenwege

Füssen	Baumkronenweg im Walderlebniszentrum
Scheidegg	skywalk allgäu (Naturerlebnispfad & Baumwipfelpfad)

Themenwege

Seeg / Roßh.	Naturpfad Senkele
Lengenwang	Kleeblattwege
Roßhaupten	Drachenweg
Nesselwang	Besinnungsweg GE(h)ZEITEN
Hopferau	Allgäuer Bier-Käse-Weg
Pfronten	Juwelenweg (Aggenstein)
Altdorf	Sagenhafter Wanderweg

Naturerlebnis

Füssen	Lechfall & Walderlebniszentrum Ziegelwies
Lechbruck	Floßfahrten Lech
Marktoberdorf	Kurfürstenallee
Pfronten	Alpengarten
Obermaiselstein	Sturmannshöhle
Oy-Mittelberg	Allgäuer Steinerlebniswelt

Schluchten & Klammern

Pfronten	Reichenbachklamm
(Schwangau)	Pöllatschlucht; s. Seite 44)
Bad Hindelang	Eisenbreche Klamm
Oberstdorf	Breitachklamm
Sonthofen	Starzlachklamm
Unterammerg.	Schleifmühlklamm
Garmisch-Partenkirchen	Partnachklamm

Kneipp-Anlagen

Seeg	Dorfanger; Hitzleried Spielplatz
Roßhaupten	Kurpark & Naturtretbecken beim Waldhaus (Naturpfad Senkele)
Hopferau	Am Mühlbachweg, Musikstadel
Bad Wörishofen: Lebens- & Arbeitsort von Pfarrer Sebastian Kneipp	

Familie & Tiere

Hits für Familien

Wertach	Allgäulino; Buron Kinderpark
Waltenhofen	Lina Laune Land
Füssen	Walderlebniszentrum
Schongau	Schongauer Märchenwald & Tierpark
Immenstadt	Alpsee Bergwelt
Diepolz	Allg. Bergbauernmuseum
Illerbeuren	Schwäb. Freilichtmuseum

Freizeit- & Themenparks

Rammingen (Bad Wörish.)	Allgäu Skyline Park (ca. 45 Min; ca. 60 km)
Günzburg	LEGOLAND Deutschland (ca. 1,25 Std.; ca. 140 km)
Meckenbeuren (Ravensburg)	Ravensburger Spieleland (ca. 1,5 Std.; ca. 130 km)

Tierparks & Zoos

Pfronten	Allgäuer Schmetterling-Erlebniswelt
Füssen	Reptilienzoo Allgäu
Obermaiselst.	Alpenwildpark
Fischen	Eichhörnchenwald
Bichlbach	Tier- & Spielpark
Augsburg	Augsburger Zoo
München	Tierpark Hellabrunn

Spielplätze

Seeg	Bienchenspielplatz (s. Seite 14)
	Spielplatz beim Waldhaus OT Hitzleried; mit Bolzplatz
Roßh.	Abenteuerspielplatz (Drache)
Pfronten	12 Themenspielplätze
Nesselwang	Abenteuerspielplatz „Rabaukenest“; Spielhaus & Freizeitanlagen Feriendorf Reichenbach
Wertach	Buron Kinderpark

Tiererlebnis

Füssen	Huskytouren Füssen
Seeg	Ziegentrekking & Ziegenkräutertouren (s. Seite 24)
Nesselwang	Lama-Erlebnishof
Lechbruck	Alpaka Wanderung; Vogelbeobachtungsstation
Halblech	Vogelbeobachtungsstation



Familienausflug
© TI Seeg - Tinytree

Floßfahrt auf dem Lech



Der Lech ist ein rechter Nebenfluss der Donau. Er entspringt im österreichischen Vorarlberg, prägt dann eine der letzten Wildflusslandschaften Europas – das Lechtal –, führt über den Lechfall in Füssen weiter nach Augsburg und mündet schließlich bei Rain in die Donau.

Dass dieser "letzte Wilde" uns derart fasziniert, liegt vermutlich an dessen außergewöhnlicher Wasserfarbe: hellblau-türkis bis jadegrün. Diese basiert einerseits auf dem hohen Gehalt an Mineralien im Wasser, die der Fluss aus den Steinen löst, und zum anderen auf der niedrigen Wassertemperatur (6°C im Jahresmittel).

Der Lech war schon immer die Lebensader der angrenzenden Dörfer und Städte. So transportierten die Flößer bereits im Mittelalter Holz und Handelswaren flussabwärts zur Donau. Heute wird der Lech in erster Linie zur Energiegewinnung genutzt.

Eines dieser Dörfer ist die Gemeinde Lechbruck am See. Sie kann auf eine langjährige Flößertradition zurückblicken. Nicht umsonst trägt sie auch den Beinamen "Flößerdorf".

Von Mitte Juni bis Ende September habt Ihr hier die Möglichkeit zu einem ganz besonderen Erlebnis: einer Floßfahrt auf dem Lech. Vom Bootshafen in Lechbruck aus, fahrt Ihr auf einem echten Holzfloß ein Stück auf dem türkisblauen Lech entlang und dürft Euch dabei zurückversetzen lassen, in die Zeit der Flößer.

Wenn Ihr Euch noch intensiver mit der Flößerei und dem Lech auseinandersetzen möchtet, lohnt sich ein Besuch des Lechbrucker Flößermuseums.

Am Bootshafen
Lechwiesenstr. | 86983 Lechbruck a. See
+49(0)8862/987830 | info@lechbruck.de
www.lechbruck.de/flossfahrten



Floßfahrt auf dem Lech
© Tourist-Information Lechbruck



Baumkronenweg
© Walderlebniszentrum Ziegelwies - M. Strück

Walderlebniszentrum Ziegelwies



Das Walderlebniszentrum Ziegelwies ist ein Natur-Erlebnis-Zentrum, bestehend aus drei Bereichen: Baumkronenweg, Auwaldpfad und Bergwaldpfad.

Der Baumkronenweg erstreckt sich auf einer Länge von 480 Metern. Er bietet atemberaubende Ausblicke auf die Wildflusslandschaft des Lechs und die Berge. In 16 Metern Höhe lauft Ihr hier von Plattform zu Plattform, vorbei an Ruhebänken und Infotafeln. Dabei überquert Ihr die deutsch-österreichische Grenze.

Unterhalb des Baumkronenwegs verläuft der Auwaldpfad, mit seinen 1,5 Kilometern Länge. Er informiert über den Auwald und dessen Tier- und Pflanzenarten

sowie über den Lech. Hier warten zahlreiche Abenteuer-Stationen auf Euch. Auf dem Bergwaldpfad erfahrt Ihr Wissenswertes über den Bergwald, die Tier- und Pflanzenarten und das Thema Holz.

Daneben gibt es eine Ausstellung zum Thema "Mein Wald" sowie einen kleinen Waldimbiss mit verschiedenen Leckereien.

Seit 2024 gibt es im Walderlebniszentrum Ziegelwies auch ein kleines Bienenhaus. Die Bienenchen darin werden von unserem Seeger Imker betreut.

Tiroler Str. 10 | 87629 Füssen
+49(0)8341/90022150
info@walderlebniszentrum.eu
www.walderlebniszentrum.eu



Verschiedenes

Kinos

Füssen	Alpenfilmtheater
Kempten	Colosseum Center
Kaufbeuren	CICO - Cinema Corona
Marktoberdorf	Filmburg Theaterkino
Immenstadt	Union Filmtheater

Shopping

Seeg	Rubi Sport, komerino (Kleidung aus Merino Wolle)
Kempten	Altstadt, Forum Allgäu & Fenepark
Kaufbeuren	Altstadt, Forettle-Center, Buron-Center, Märzenpark
Füssen	Altstadt, FOC Outletcenter
Markt-oberd.	Innenstadt, Rösle Werksverkauf, AGCO Fendt Forum

Kegeln & Bowling

Kegelbahnen:

Seeg	Restaurant Platzhirsch
Lengenwang	Gasthaus Goldener Adler
Eisenberg	Beim Seelenwirt
Marktoberd.	Hotel Dubrovnik

Bowling:

Kempten	BigBowl; Kegel- & Bowlingcenter
---------	------------------------------------

Wochenmärkte

Füssen	Do., 8 - 13 Uhr, Morisseparkplatz
Markt-oberd.	April - Okt.: Fr., 7 - 13 Uhr Marktplatz neben Frauenkapelle
Kempten	Ab 01.04.2025: Mi. & Sa., 7 - 13 Uhr; Hildegardplatz
Kaufbeuren	Donnerstags, 7:30 - 12:30 Uhr Kaiser-Max-Straße (Altstadt)

Kosmetik & Wellness

Lengenwang	Therapie- & Wohlfühlpraxis Brigitte Kaufmann: Beauty- & Gesichtsbearbeitungen, Massagen, uvm.
Roßhaupten	Haut & Haar: Friseur, Beauty- & Gesichtsbearbeitungen, Massagen, Mani- & Pediküre
Oy-Mittelb.	Primavera Duftwelt: ätherische Öle uvm.
Hopferau	Leovinus Naturkosmetik

Minigolf

Roßhaupten	Spielgolfanlage
Lechbruck	Flößergolf
Nesselwang	Minigolfanlage
Füssen	Bootshafen & Bad Faulenbach
Schwangau	Adventure Golf
Hopfen a. See	Minigolfanlage
Marktoberd.	Minigolf Marktoberdorf

Regionaler Genuss

Brauereien

Eisenberg	Mariahilfer Sudhaus / Kössel-Bräu
Nesselwang	Post-Brauerei; Bären-Bier
Pfronten	Brauereigasthof Falkenstein
Schwangau	Schlossbrauhaus Brauerei
Kempten	Allgäuer Brauhaus
Rettenberg	Brauerei Zötler; Engelbräu
Heimenkirch	Meckatzer Löwenbräu

Destillieren & Kellereien

Eisenberg	Mariahilfer Sudhaus / Kössel-Bräu
Wald	Waldbrand Destillerie mit Führungen
Sulzberg	Allgäu Brennerei m. Führungen
Schwangau	Schlossbrauhaus: Brennerei Schroll, mit Führungen
Wertach	Allgäuer Gebirgskellerei; Weinproben mit Brotzeit

Kräuter

Seeg	ErNa Erlebnis-Naturhof: Kräuterwanderungen mit Ziegen, Pflanzen-Workshops... <i>Mehr Infos: siehe Seite 24</i>
Eisenberg	Bärogarten des Hotel Bären: Kräutergarten & -Führungen, Kräuterkochkurse <i>Mehr Infos: siehe Seite 4</i>
Wald	Das Räucherwerk
Pfronten	Kräuterwerkstatt Teeturm

Käsereien

Eisenberg	Bergkäserei Weizern
Hopferau	Sennerei Lehern
Rückholz	Hofkäserei Lipp, Milchverwertung Ostallgäu (MVO)
Wald	Walder Käskuche <i>Mehr Infos: siehe Seite 5</i>
Ruderatsh.	Feinkäserei Stich
Bad Hindelang	Bio-Schaukäserei Obere Mühle
Offerschwang	Bergbauern-Sennerei Hüttenberg, Bergkäs-Sennerei Schweineberg
Bolsterlang	Alte Sennerei
Untermaiselstein	Sennerei
Schöneegger Käse-Almen	Prem / Gründl, Hopfen am See, Wertach, Schwangau, Steingaden, Immenstadt, Oberstdorf, Buchenberg, Mauerstetten, Isny, Bad Grönenbach, Unterjoch, uvm.

Regionales

Seeg	Bärbel's Käsladen: Käsespezialitäten, Weine, Öle & Geschenke <i>Mehr Infos: siehe Seite 24</i>
Lengenwang	Hofladen Hollick: Fischspezialitäten, Honig & Geschenke
Kempten	Allgäuer Ölmühle: Öle, Mehle, Saaten, Essige in Bio- & Demeter-Qualität
Legau	Rapunzel Naturkost: Bio-Produkte & Rapunzel Welt

Waldbrand Destillerie

Ihr wolltet schon immer einmal wissen, wie bester Single Malt aus verschiedenen Malzsorten hergestellt und gelagert wird? Oder wie aus frischen regionalen Früchten aromatische Edeldestillate entstehen? Dann seid Ihr bei der Waldbrand Destillerie in Wald am richtigen Fleck.

Bei einer Waldbrand Tour erfahrt Ihr, wie die traditionelle Gärung in Eichenholzbottichen, das Destillieren edelster Brände sowie die Fasslagerung in der Allgäuer Ruhe funktionieren.

Anschließend erlebt Ihr bei einem exklusiven Tasting, was einen edlen Brand sowie einen hervorragenden Single Malt ausmacht.

Marktoberdorfer Str. 24 | 87616 Wald
+49(0)8302/9202-171
www.waldbrand.com



Waldbrand Touren

Mi. + Do.	14 Uhr
Fr.	10 & 14 Uhr

Angebotene Touren

Tour	Dauer	Preis
"New Make"	ca. 1,5 Std.	15,- €
"Destiller"	ca. 2,5 Std.	45,- €
"Master Destiller"	ca. 3,5 Std.	75,- €
"International"	ca. 3,5 Std.	80,- €

- Mindestteilnehmerzahl: 10 Pers.
- Anmeldung telefon. oder per Mail



Waldbrand Showroom
© Waldbrand Destillerie

Original Allgäuer Käse
© Sennerei Lehern



Sennerei Lehern

Gegründet im Jahr 1890, ist die Sennerei Lehern eine traditionelle Genossenschaft aus acht Milchbauern aus der Region, die dort täglich ihre frische Heumilch zu Käse verarbeiten lassen.

In den Führungen erfahrt Ihr, wie aus Heumilch in traditioneller und handwerklicher Herstellung der Allgäuer Käse entsteht und wie die Löcher dort hineinkommen. Dazu liefert das integrierte „Informationszentrum für Allgäuer Milchwirtschaft und Käsehandwerk“ Aufschluss. Zum krönenden Abschluss der Führung darf eine kleine Käsekostprobe natürlich nicht fehlen.

In der, an die Käserei angeschlossenen Gastwirtschaft „KäseAlp“ gibt es köstliche Speisen - mit und ohne Käse.

Führungen

01.04. - 31.10.

Dienstags & Mittwochs	13 Uhr 14 Uhr 15 Uhr
-----------------------	----------------------------

- Dauer: ca. 1 Std.

Preise

Erwachsene	5,- €
Kinder (7-15 J.)	3,- €
Kinder (bis 7 J.)	frei

Lehern 158 | 87659 Hopferau
+49(0)8362/7512
www.sennerei-lehern.de



Urlaub mit Hund

Hundetoiletten & -Beutel

Bitte helft uns, Seeg sauber zu halten und nutzt die überall im Ort vorhandenen Hundetoiletten. Vielen Dank!
Hundebeutel findet Ihr kostenlos zum Mitnehmen an allen Hundetoiletten, im Rathaus sowie bei der Tourist-Info Seeg.

Gastronomie: Hunde erlaubt

Seeg Schmiedwirt,
Pizzeria Da Luigi,
Restaurant Schwaltenweiher

Tierärzte

Seeg Dr. Mair: +49 (0)8364/1212
Ried 1A, 87637 Seeg

Lengen- Dr. Klarer: +49 (0)8364/233
wang Am Alten Sportplatz 8

Hopfe- Dr. Renner: +49 (0)8364/2379914
rau Hauptstr. 10

Tierkliniken

Markt- Tierklinik am Schillenberg
oberd. +49 (0)8342/98286
Am Schillenberg 2

Füssen SmartVet Tierarztpraxis
+49 (0)8362/925827
Abt-Hafner-Str. 5

Hundewanderungen & -Trainings

- Hundeplatz mit Schulungsraum, Spiel- & Turnierfläche, Fahrtengelände, Rally Obedience, Ernährungsberatung
- Trainingsangebote & Wanderungen, Fahrtenseminare, uvm.
- Mehr Infos siehe Seite 24

Enzenstetten 6 | 87637 Seeg
+49(0)8364/9854629
info@hundeschule-wohlfuehlen-erleben.de
www.hundeschule-allgaeu.de

Bus- & Bahnfahren mit Hund

Bus: Kostenlose Beförderung von Hunden in den regionalen Bussen. Es besteht jedoch kein Anspruch auf Beförderung.

Bahn: Für die Beförderung von Hunden kann ein zusätzliches Entgelt anfallen. Evtl. muss ein separates Ticket gelöst werden.

Bergbahn mit Hund

In den Bergbahnen gilt Leinenpflicht für Hunde, teilweise auch Maulkorbpflicht. Die Beförderung der Tiere in der Bahn ist teilweise kostenpflichtig.

Wandern mit Hund

Bitte beachtet, dass unsere Wälder und Flure reich an Flora und Fauna sind und, dass auch andere Wanderer und Radfahrer unsere schöne Natur genießen möchten. Bitte nutzt deshalb unsere Hundetoiletten und haltet Euren Hund an der Leine. Danke!

Baden mit Hund

Das Baden mit Hund ist an allen Seen außerhalb der öffentlichen Badeplätze erlaubt.



Hunde
© TI Seeg

Unsere Veranstaltungen

Alle Veranstaltungen auf einen Blick

Ihr möchtet wissen, welche Veranstaltungen während Eures Aufenthalts in & um Seeg stattfinden? Dann schaut doch mal auf unserer Website vorbei unter: www.seeg.de/veranstaltungen



Seeger Jahrmarkt

- 30. Juli 2025; 8 - 18 Uhr
- Buntes Markttreiben mit zahlreichen Fieranten, Karussell, uvm.
- Mit leckerem Essen & Getränken
- Festplatz Seeg, Hitzlerieder Straße (gegenüber Feuerwehrhaus)

www.seeg.de/veranstaltungen



Blasmusikfestival Seeg

- Jährliches Pfingstfestival über mehrere Tage / Abende
- Veranstalter: Harmoniemusik Seeg
- Großes Bierzelt
- Mit verschiedenen Blaskapellen & Blasmusikgruppen aus der Region

www.blasmusikfestival-seeg.de



Dorfangerfeste

- Dorfangerfeste = urige Heimat-abende des Seeger Trachtenvereins „D' Lobachtaler“ im Kurpark
- Mit verschiedenen Musikgruppen, Tänzen, Schuhplatteln, uvm.
- Mit Essen & Getränken
- Nur bei guter Witterung!

(Ggf. kurzfrist. Ausweichtermine beachten!)

www.lobachtaler.de/category/veranstaltungen/



Bauerntheater Seeg

- Zwischen Weihnachten & Silvester
- Bauerntheater der "Lobachtaler Theatrar"
- Jährlich wechselnde Stücke
- Im Gemeindesaal Seeg (Rathaus)
- Kartenvorverkauf in der Tourist-Info Seeg & Abendkasse vor Ort

www.lobachtaler.de/theater



Brauchtum im Allgäu

- Funkenfeuer (versch. Termine)
- Maibaumaufstellen (um den 1. Mai)
- Fronleichnam (60 Tage n. Ostern)
- Kräuterweihe (Mariä Himmelfahrt)
- Erntedank (im Herbst)
- Klausentreiben (Anfang Dez.)
- uvm.

www.allgaeu.de/kultur/typisch-allgaeu



Unsere Gästekarten



Gästekarte Seeg

Eure Gästekarte erhaltet Ihr beim Check-In von Eurem Gastgeber ausgehändigt. Sie ist für Euch komplett kostenlos und bietet Euch verschiedene Vorteile während Eures Aufenthalts.

Links seht Ihr unsere Gästekarte Seeg in altem und in neuem Design. Die Karten unterscheiden sich zwar optisch, besitzen aber die identischen Funktionen.

Besonderes Highlight unserer Gästekarte Seeg sind die Funktionen "allgäumobil" und allgäuWLAN (Erläuterungen siehe Seite 73). Daneben erhaltet Ihr mit unserer Gästekarte Ermäßigungen in der gesamten Region. Dazu zeigt Ihr die Karte einfach an der Kasse des jeweiligen Leistungsanbieters vor. Je nach Anbieter erhaltet Ihr unterschiedlich hohe Rabatte. Bei uns in Seeg erhaltet Ihr z. B. einen Rabatt auf den Eintritt in die Erlebnisimkerei, in das Heimatmuseum und für die Minigolfanlage.

KÖNIGSCARD

Die KÖNIGSCARD ist die All-inclusive Gästekarte unserer Region und bietet Euch nahezu grenzenlosen Urlaubsspaß.

Wenn Ihr einen Aufenthalt bei einem unserer KÖNIGSCARD-Gastgeber bucht, erhaltet Ihr die Karte kostenlos und für Euren gesamten Aufenthalt mit dazu. Die Karte ist nicht frei verkäuflich und damit ein besonderes Highlight und Qualitätsmerkmal des jeweiligen Gastgebers.

Mit der Karte erhaltet Ihr kostenlosen Zugang zu über 200 Freizeiteinrichtungen und Ausflugsziele im gesamten Allgäu, in Tirol und in Oberbayern.

Bei uns in Seeg erhaltet Ihr mit der KÖNIGSCARD einmal täglich freien Eintritt in die Erlebnisimkerei und für die Minigolfanlage. Daneben erhaltet Ihr einmal wöchentlich kostenlosen Eintritt in unser Heimatmuseum.

Eine Übersicht über alle inkludierten Leistungen erhaltet Ihr in unserer Tourist-Information oder unter www.koenigscard.com/erlebnisse



allgäumobil & allgäuWLAN



Mit Eurer Gästekarte Seeg und mit der KÖNIGSCARD könnt Ihr in den 14 teilnehmenden Projektkommunen im südlichen Teil des Landkreises Ostallgäu, während Eures gesamten Aufenthalts **kostenlos mit allen Bussen und Zügen** fahren.

Alles, was Ihr dafür tun müsst, ist, Eure Gästekarte, den Abschnitt Eures Meldescheins und Euren gültigen Lichtbildausweis beim Schaffner vorzuzeigen.

Die für Seeg wichtigsten Verbindungen:

- **Linie 974 (Zug):** Buchloe - Füssen
- **Linie 60 (Bus):** Nesselwang - Rückholz - Seeg - Roßhaupten
- **Linie 55 (Bus):** Marktoberdorf - Wald - Rückholz - Nesselwang
- **Linie 56 (Bus):** Füssen - Hopfen - Pfronten - (Nesselwang - Kempten)

Alle Infos rund um allgäumobil und den kostenlosen ÖPNV in unserer Region sowie eine Übersicht über das Gesamtstreckennetz, die an allgäumobil teilnehmenden Orte und die verschiedenen Fahrpläne findet Ihr hier:


www.schlosspark.de/urlaub-planen/wissenswertes/allgaeumobil



Mit Eurer Gästekarte Seeg und mit der KÖNIGSCARD habt Ihr die Möglichkeit, Euch während des gesamten Aufenthalts an einem der Hotspots in der Region, **kostenlos und für 24 Stunden pro Tag**, ins Internet einzuloggen.

So geht's:

1. Öffnet dazu die WLAN-Einstellungen auf Eurem Smartphone
 2. Wählt den Hotspot mit dem Namen „schlosspark_free_wifi“ aus.
 3. Unter "Gästekarte Ostallgäu" gebt Ihr die achtstellige Nummer Eurer Gästekarte bzw. KÖNIGSCARD ein.
- Und schon könnt Ihr kostenlos lossurfen.



Hotspots in Seeg:

- Tourist-Information (Hauptstr. 33)
- Rathaus Seeg (Hauptstr. 39)
- Bahnhof Seeg
- Heimatmuseum & Erlebnisimkerei (Hauptstr. 66)

Eine Übersicht über alle Hotspots in der Region findet Ihr hier:

www.schlosspark.de/urlaub-planen/wissenswertes/allgaeuwlan



Unsere regionalen Kaufkarten

Vitales Land Karten

Allgäu-Tirol-Wandercard

Die Allgäu-Tirol-Wandercard ist die Vitales Land-Karte für den **Sommer**. Sie ist in folgenden Varianten erhältlich:

- Punktekarte (20, 50, 100 Punkte)
- Mehrtageskarte (3, 5, 7, 14 Tage)
- Saisonkarte (Sommer)

Mit ihr könnt Ihr die teilnehmenden Seilbahn- & Liftanlagen in der Region nutzen. Daneben habt Ihr mit der Karte Zutritt zu einem **Erlebnis-** und einem **Freibad** sowie zu einer **Sommerrodelbahn**.



Erhältlich bei den teilnehmenden Betrieben.

Preise & weitere Infos unter: www.vitalesland.com

Allgäu-Tirol-Skicard

Die Allgäu-Tirol-Skicard ist die Vitales Land-Karte für den **Winter**. Sie ist in folgenden Varianten erhältlich:

- Punktekarte (20, 50, 100 Punkte)
- Stundenkarte (10 oder 30 Std.)
- Saisonkarte (Winter)

Mit der Karte könnt Ihr zahlreiche Seilbahn- und Liftanlagen in der Region nutzen. Daneben habt Ihr mit ihr auch Zutritt zu **einem Erlebnisbad**.

Bergzeit Card (BRGZT)

Die Bergzeit-Card ist die **Ganzjahreskarte** der Region. Sie ist als Einzelkarte, aber auch als Familienkarte erhältlich und beinhaltet **kostenlose Fahrten & Zutritte** bei:

- Den 19 teilnehmenden Seilbahn- & Liftanlagen
- 1 Erlebnisbad & 1 Freibad
- 1 Sommerrodelbahn & 1 Coaster
- Freies Parken bei nahezu allen teilnehmenden Betrieben

Bitte Infos auf der Website der BRGZT-Card beachten!

Erhältlich bei den teilnehmenden Betrieben & im Online-Shop.

Preise & weitere Infos unter: www.bergzeit-card.com



Allgäuweite Kaufkarten

Allgäu 365+

Die Allgäu 365+ Karte ist eine **Ganzjahres-Bergerlebniskarte für Fußgänger, Naturliebhaber und Genusswanderer**. Mit der Karte könnt Ihr die teilnehmenden 23 Bergbahnen in den drei Regionen Allgäu, Tirol und Kleinwalsertal nutzen.

- **Ganzjahreskarte für Fußgänger & Wanderer:** ab Kaufdatum 1 Jahr lang gültig
- Jede Bergbahn kann **täglich einmal für eine Berg- & Talfahrt** genutzt werden (Sommer & Winter)
- Die Mitnahme von Sportgeräten ist nicht erlaubt

Erhältlich an den Kassen aller teilnehmenden Betriebe.

Preise & weitere Infos: www.allgaeu365.com



Superschneekarte

Die Superschneekarte bietet grenzenloses Bergvergnügen in 8 großen Ski-Regionen im Allgäu, Tannheimer Tal und Kleinwalsertal. Mit ihr erhaltet Ihr freien Zugang zu über 200 Liftanlagen und ca. 400 Pistenkilometern.

Die Karte ist sowohl als **Saisonkarte**, als auch als **Jahreskarte** erhältlich.

- **Saisonkarte:**
Gültig von Oktober bis Mai, im Herbst bereits nutzbar
- **Jahreskarte:**
Ab Kaufdatum 1 Jahr gültig



Erhältlich bei allen teilnehmenden Betrieben.

Preise & weitere Infos: www.superschnee.com



Allgäu Gletscher Card

Die Allgäu Gletscher Card ist eine **reine Saisonkarte** und gilt für die 8 Superschnee-Regionen (s. I.) sowie die beiden österreichischen Gletscher-skigebiete **Pitztaler und Kaunertaler Gletscher**.

Sie umfasst 215 Liftanlagen und ca. 450 Pistenkilometer im Allgäu, Tannheimer Tal und Kleinwalsertal.

- **Saisonkarte:**
Gültig von Oktober bis Mai
- Pitztaler Gletscher: bis Anfang Mai
- Kaunertaler Gletscher: bis Mitte Mai



Erhältlich bei allen teilnehmenden Betrieben.

Preise & weitere Infos: www.superschnee.com



Wissenswertes von A-Z



Tourist-Information Seeg

Hauptstraße 33 • 87637 Seeg
Tel.: +49 (0)8364/9830-33
Mail: info@seeg.de
Web: www.seeg.de



Öffnungszeiten:

Mo. - Do.:	9:00 - 13:00 Uhr 14:00 - 17:00 Uhr
Fr.:	9:00 - 13:00 Uhr (14:00 - 17:00 Uhr *)

* Nur in den bayerischen Schulferien!

Im November nachmittags geschlossen!

Notrufnummern

Notarzt:	112
Feuerwehr:	112
Polizei:	110
Ärztl. Bereitschaftsdienst:	116 117

Abschleppdienste

Viehweidbäck, Schlichtling
+49 (0)8364/350 oder
+49 (0)171/8028060

Allgemeinärzte

Dr. med. A. Schumann
+49 (0)8364/396
Bahnhofstr. 42, Seeg

Prof. Dr. med. A. Sellmayer
+49 (0)8364/228
Hitzlerieder Str. 13, Seeg

Apotheke

Landapotheke Seeg
+49 (0)8364/9860825
Bahnhofstr. 5, Seeg

Auto-Reparaturwerkstätten

Autowelt Allgäu GmbH
+49 (0)8364/986780
Rothelebuch 14, Seeg

Automobile Baur
+49 (0)8364/713
Ried 16, Seeg

Bahnhof

Bahnhof Seeg; Ladestr. 2, Seeg
Kostenlose Parkplätze vorhanden

Banken & Sparkassen

Sparkasse Allgäu (mit Geldautomat)
+49 (0)831/20510
Hauptstr. 27, Seeg

Raiffeisenbank Südliches Ostallgäu eG
(mit Geldautomat)
+49 (0)8364/98220
Hauptstr. 49, Seeg

Bibliotheken / Büchereien

Pfarr- & Gemeindebücherei Seeg
+49 (0)8364/983035
Kirchplatz 1, Seeg

Defibrillatoren

Rathaus Seeg
Hauptstr. 39, Seeg

Pro Vita Fitnessstudio (am Eingang)
Rothelebuch 1, Seeg

Feuerwehrhaus Seeg
Hitzlerieder Str. 27, Seeg

Wissenswertes von A-Z



Deutsche Post

Postfiliale 411 (keine Postbank!)
Hauptstr. 53, Seeg

Poststation 701
Hauptstr. 33, Seeg (Westseite Gebäude)

Dialyse

Dialysezentrum im Königswinkel
+49 (0)8362/940180
Stadtbleiche 1, 87629 Füssen

Krankenhäuser

Kliniken Ostallg.-Kaufb. - Klinik Füssen
+49 (0)8362/5000
Stadtbleiche 1, 87629 Füssen

St. Vinzenz Klinik Pfronten
+49 (0)8363/6930
Kirchenweg 15, 87459 Pfronten

Ladestationen E-Autos

Westseite Tourist-Info, ggü. TG Rathaus
Hauptstr. 33, Seeg

EP: Elektro Uhlemayr
Rothelebuch 1, Seeg

Landhotel Seeg
Wiesleutener Str. 9

Ladestationen E-Bikes

Zw. Rathaus & Restaurant Platzhirsch
Hauptstr. 39, Seeg

Tankstelle

AVIA Express, Tankautomat 24 h
Hauptstr. 25, Seeg

Taxi

Taxizentrale Füssen
+49 (0)8362/6222 / +49 (0)8362/7700

WC - öffentlich (+ barrierefrei)

Rathaus Seeg:
WC: 24 h zugänglich
WC barrierefrei: 24 h zugänglich
Hauptstr. 39, Seeg

Tourist-Information Seeg:
WC + WC barrierefrei: zu den Öff-
nungszeiten (siehe links oben)
Hauptstr. 33, Seeg

Bahnhof Seeg:
WC: 24 h zugänglich
WC barrierefrei: mit Euroschlüssel;
24 h zugänglich
Ladestr. 2, Seeg

Zahnärzte

Dr. med. dent. R. Denk
+49 (0)8364/1371
Hauptstr. 62, Seeg

Impressum

Herausgeber

Gemeinde Seeg - Tourist-Information
Hauptstraße 33 | 87637 Seeg
Tel.: +49 (0)8364/9830-33
Mail: info@seeg.de
Web: www.seeg.de

Konzeption, Gestaltung & Umsetzung:
Tourist-Information Seeg, S. Thiel

Druck:

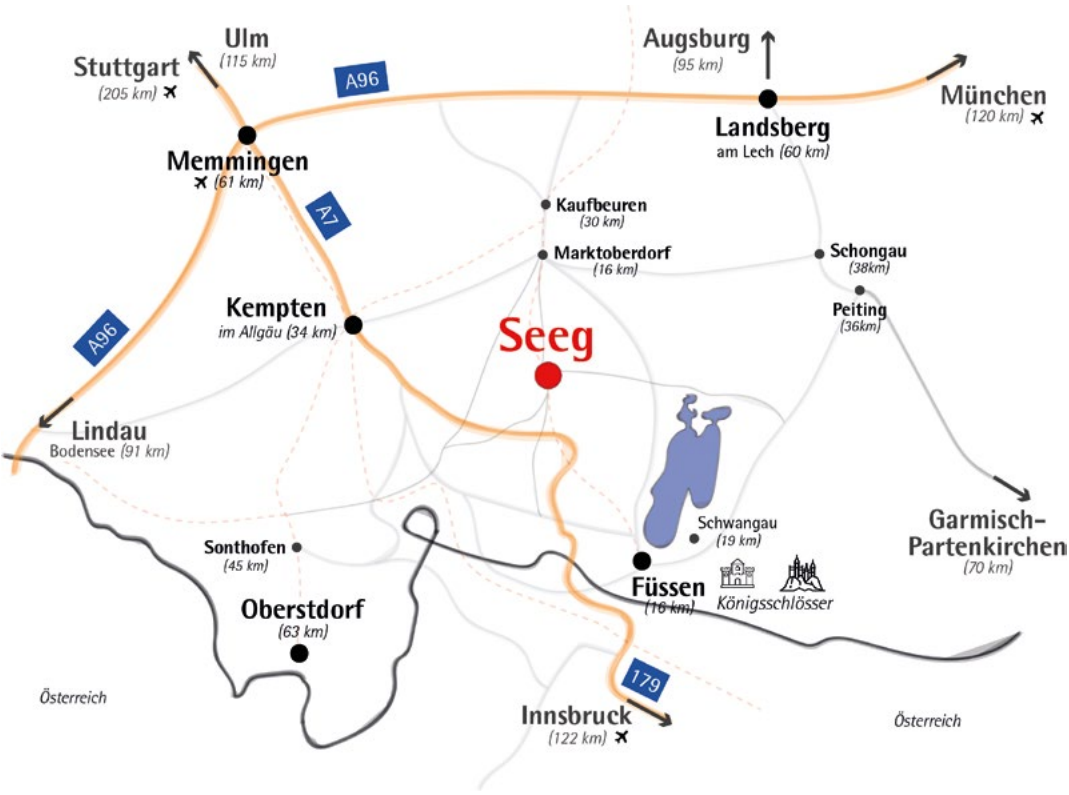
myflyer GmbH
Nicolaus-Zech-Str. 64 - 68
96450 Coburg

GEDRUCKT AUF 100 % RECYCLINGPAPIER
100 % ÖKOSTROM

02/2025 - Ausgabe 4

Irrtum, Satz- & Druckfehler vorbehalten!

Eure Anreise zu uns



Anreise mit der Bahn

Seeg könnt Ihr ganz einfach mit der Bayerischen Regiobahn erreichen. Haltestelle: „Bahnhof Seeg“.

RB 68: München – Füssen

München HbF | Kaufering - Buchloe | Füssen

RB: 77: Augsburg – Füssen

Augsburg HbF | Buchloe | Füssen

Anreise mit dem PKW

Seeg liegt mitten im Landkreis Ostallgäu und ist mit dem PKW sehr gut erreichbar.

Von **Stuttgart bzw. Ulm**: A7 in Richtung Füssen; Abfahrt 138 Nesselwang

Von **Augsburg bzw. München**: A96 in Richtung Lindau, dann A7 in Richtung Füssen; Abfahrt 138 Nesselwang **oder** A96 in Richtung Lindau, dann B12 bis Marktoberdorf; Staatsstraße 472

Findet Eure Unterkunft

Aus Gründen der Nachhaltigkeit und des Umweltschutzes sowie aufgrund der sich stetig verändernden Preisstrukturen bei unseren Gastgebern, haben wir uns dazu entschieden, kein Gastgeberverzeichnis mehr drucken zu lassen. Stattdessen können wir Euch folgende alternative Möglichkeiten anbieten, um eine Unterkunft zu finden:

1.

Ihr möchtet einen **Überblick über alle Gastgeber** in Seeg...

2.

Ihr habt bereits **konkrete Vorstellungen** zu Eurem Urlaub...
(z. B. 2 Pers., Fewo, mit Hund,...)

3.

Ihr habt bereits einen **konkreten Urlaubstermin**...

...dann schaut Euch doch mal auf unserer **Website** um. In der **Unterkunftsübersicht** findet Ihr alle unsere Gastgeber mit weiteren Infos und Kontaktdaten. Einige der Betriebe könnt Ihr dort auch gleich **online buchen**.

www.seeg.de



Nutzt die versch. Filtermöglichkeiten



...ruft uns an oder schreibt uns eine **E-Mail**, wir senden Euch gerne eine **Auswahl** an Unterkünften (per PDF oder Papier), passend zu Euren Wünschen, zu.

+49 (0)8364/9830-33
info@seeg.de

...ruft uns an oder schreibt uns eine **E-Mail**, wir senden Euch gerne ein **konkretes Angebot** aus den verfügbaren Gastgebern für Euren Wunschzeitraum zu.

+49 (0)8364/9830-33
info@seeg.de



Nutzt die **Suchen & Buchen-Funktion** und findet die passende Unterkunft für Euren Urlaubszeitraum

Bitte beachtet auch die **Gastaufnahmebedingungen** der Gemeinde Seeg unter www.seeg.de sowie ggf. ergänzend die Bedingungen der einzelnen Gastgeber!

Gemeinde Seeg - Tourist-Information im Honigdorf
Hauptstraße 33 • 87637 Seeg
+49 (0)8364/9830-33
info@seeg.de
www.seeg.de



Honigdorf Seeg



honigdorf_seeg